



РОССИЙСКАЯ ФЕДЕРАЦИЯ
РОСТОВСКАЯ ОБЛАСТЬ
БЕЛОКАЛИТВИНСКИЙ РАЙОН
МУНИЦИПАЛЬНОЕ ОБРАЗОВАНИЕ
«КРАСНОДОНЕЦКОЕ СЕЛЬСКОЕ ПОСЕЛЕНИЕ»
СОБРАНИЕ ДЕПУТАТОВ КРАСНОДОНЕЦКОГО СЕЛЬСКОГО ПОСЕЛЕНИЯ

РЕШЕНИЕ

27 ноября 2023 г

№ 74

ст-ца Краснодонецкая

О внесении изменений и дополнений
в решение Собрании депутатов
Краснодонецкого сельского поселения
от 31.10.2017 № 37 «Об утверждении
Правил благоустройства территории
муниципального образования
«Краснодонецкое сельское поселение»

Во исполнение решения Белокалитвинского городского суда от 09.12.2021 года по делу №2-а 1946/21, в целях реализации Областного закона от 26.07.2018 № 1426 -ЗС «О порядке определения правилами благоустройства территорий муниципальных образований границ прилегающих территорий», Собрание депутатов Краснодонецкого сельского поселения

РЕШИЛО:

1. Внести в решение Собрании депутатов Краснодонецкого сельского поселения от 31.10.2017 № 37 «Об утверждении Правил благоустройства территории муниципального образования «Краснодонецкое сельское поселение» следующие изменения и дополнения:

1.1. Раздел 14. «Перечень сводов правил и национальных стандартов, применяемых при осуществлении деятельности по благоустройству», приложение К - «СХЕМЫ ПРИЛЕГАЮЩИХ ТЕРРИТОРИЙ» дополнить, согласно настоящему приложению к решению.

2. Настоящее решение вступает в силу после официального опубликования.

3. Контроль за исполнением данного решения возложить на Администрацию Краснодонецкого сельского поселения и постоянную депутатскую комиссию по местному самоуправлению, социальной политике и охране общественного порядка.

Председатель Собрании депутатов – глава
Краснодонецкого сельского поселения

Л.Л. Быкадорова

Приложение к решению
 О внесении изменений и дополнений
 в решение Собрания депутатов
 Краснодонского сельского поселения
 от 31.10.2017 № 37 «Об утверждении
 Правил благоустройства территории
 муниципального образования
 «Краснодонское сельское поселение»
 от «27» ноября 2023 № 74

УТВЕРЖДЕНА

решением Собрания депутатов
 Краснодонского сельского поселения
 ОТ _____ № _____

СХЕМА ПРИЛЕГАЮЩЕЙ ТЕРРИТОРИИ

Местоположение прилегающей территории (адресные ориентиры) Ростовская обл, р-н Белокалитвинский, ст-ца Краснодонская, ул Молодежная, 1			
Кадастровый номер и адрес здания, строения, сооружения, земельного участка, в отношении которого устанавливаются границы прилегающей территории, либо обозначение местоположения данных объектов с указанием наименования (наименований) и вида (видов) объекта (объектов) Под индивидуальное жилищное строительство			
Условный номер прилегающей территории 61:04:0080101:1(У)			
Площадь прилегающей территории ¹ 2760			
Обозначение характерных точек границ	координаты ² , м		Метод определения координат и средняя квадратическая погрешность положения характерной точки (Mt), м
	X	Y	
1.	2.	3.	4.
1	510503.19	2293793.77	МСК 61
2	510498.37	2293821.98	

3	510543.23	2293832.43	
4	510544.44	2293821.63	
5	510550.82	2293822.23	
6	510553.84	2293801.03	
7	510498.60	2293792.97	
8	510493.18	2293825.17	
9	510547.81	2293838.84	
10	510557.39	2293840.85	
11	510563.22	2293796.84	
12	510499.40	2293786.77	
13	510498.40	2293792.97	
1	510503.19	2293793.77	

План границ прилегающей территории



Масштаб 1: 500

Используемые условные знаки и обозначения:

Элементы благоустройства (при наличии) расположенных на прилегающей территории, их описание:

Используемые условные знаки и обозначения:

1. Озеленение

2. Тротуар

¹ Указывается проектная площадь прилегающей территории, вычисленная с использованием технологических и программных средств, в том числе размещенных на официальном сайте, с округлением до 1 квадратного метра.

² Указываются значения координат, полученные с использованием технологических и программных средств, в том числе размещены на официальном сайте, с округлением до 0,01 метра.

³ Указываются в соответствии с Методическими рекомендациями по условным знакам для отображения кадастровых сведений на кадастровых картах и иных кадастровых документах.

УТВЕРЖДЕНА
 решением Собрания депутатов
 Краснодонского сельского поселения
 ОТ _____ № _____

СХЕМА ПРИЛЕГАЮЩЕЙ ТЕРРИТОРИИ

Местоположение прилегающей территории (адресные ориентиры) Ростовская область, Белокалитвинский район, ст-ца Краснодонская, ул. Екатериновская, 44			
Кадастровый номер и адрес здания, строения, сооружения, земельного участка, в отношении которого устанавливаются границы прилегающей территории, либо обозначение местоположения данных объектов с указанием наименования (наименований) и вида (видов) объекта (объектов) Под индивидуальное жилищное строительство 61:04:0080101:192			
Условный номер прилегающей территории 61:04:0080101:2(У)			
Площадь прилегающей территории ¹ 1184			
Обозначение характерных точек границ	координаты ² , м		Метод определения координат и средняя квадратическая погрешность положения характерной точки (Mt), м
	X	Y	
1.	2.	3.	4.
1	510540.39	2293876.24	МСК 61
2	510543.99	2293871.44	
3	510564.52	2293884.87	
4	510577.82	2293943.10	
5	510568.02	2293963.29	
6	510520.58	2293934.03	
7	510521.39	2293930.83	
8	510552.48	2293949.67	

9	510555.68	2293946.27	
10	510568.83	2293952.89	
11	510573.03	2293944.49	
12	510569.44	2293939.69	
13	510560.29	2293917.87	
14	510546.74	2293908.05	
15	510558.73	2293888.06	
1	510540.39	2293876.24	

План границ прилегающей территории



Масштаб 1: 500

Используемые условные знаки и обозначения:

Элементы благоустройства (при наличии) расположенных на прилегающей территории, их описание:

Используемые условные знаки и обозначения:

1. Озеленение

2. Тротуар

¹ Указывается проектная площадь прилегающей территории, вычисленная с использованием технологических и программных средств, в том числе размещенных на официальном сайте, с округлением до 1 квадратного метра.

² Указываются значения координат, полученные с использованием технологических и программных средств, в том числе размещены на официальном сайте, с округлением до 0,01 метра.

³ Указываются в соответствии с Методическими рекомендациями по условным знакам для отображения кадастровых сведений на кадастровых картах и иных кадастровых документах.

УТВЕРЖДЕНА
 решением Собрания депутатов
 Краснодонского сельского поселения
 ОТ _____ № _____

СХЕМА ПРИЛЕГАЮЩЕЙ ТЕРРИТОРИИ

Местоположение прилегающей территории (адресные ориентиры) Ростовская область, р-н Белокалитвинский, ст-ца Краснодонская, ул Екатериновская, 43			
Кадастровый номер и адрес здания, строения, сооружения, земельного участка, в отношении которого устанавливаются границы прилегающей территории, либо обозначение местоположения данных объектов с указанием наименования (наименований) и вида (видов) объекта (объектов) Под индивидуальное жилищное строительство 61:04:0080101:373			
Условный номер прилегающей территории 61:04:0080101:3(У)			
Площадь прилегающей территории ¹ 1138			
Обозначение характерных точек границ	координаты ² , м		Метод определения координат и средняя квадратическая погрешность положения характерной точки (Mt), м
	X	Y	
1.	2.	3.	4.
1	510540.00	2293873.04	МСК 61
2	510519.27	2293856.41	
3	510521.27	2293852.01	
4	510511.31	2293844.40	
5	510504.32	2293853.79	
6	510509.70	2293857.80	
7	510491.90	2293902.99	
8	510524.39	2293922.83	

9	510522.79	2293928.03	
10	510485.51	2293904.79	
11	510485.93	2293883.98	
12	510505.13	2293835.39	
13	510543.59	2293868.04	
1	510540.00	2293873.04	

План границ прилегающей территории



Масштаб 1: 500

Используемые условные знаки и обозначения:

Элементы благоустройства (при наличии) расположенных на прилегающей территории, их описание:

Используемые условные знаки и обозначения:

1. Озеленение

2. Тротуар

¹ Указывается проектная площадь прилегающей территории, вычисленная с использованием технологических и программных средств, в том числе размещенных на официальном сайте, с округлением до 1 квадратного метра.

² Указываются значения координат, полученные с использованием технологических и программных средств, в том числе размещены на официальном сайте, с округлением до 0,01 метра.

³ Указываются в соответствии с Методическими рекомендациями по условным знакам для отображения кадастровых сведений на кадастровых картах и иных кадастровых документах.

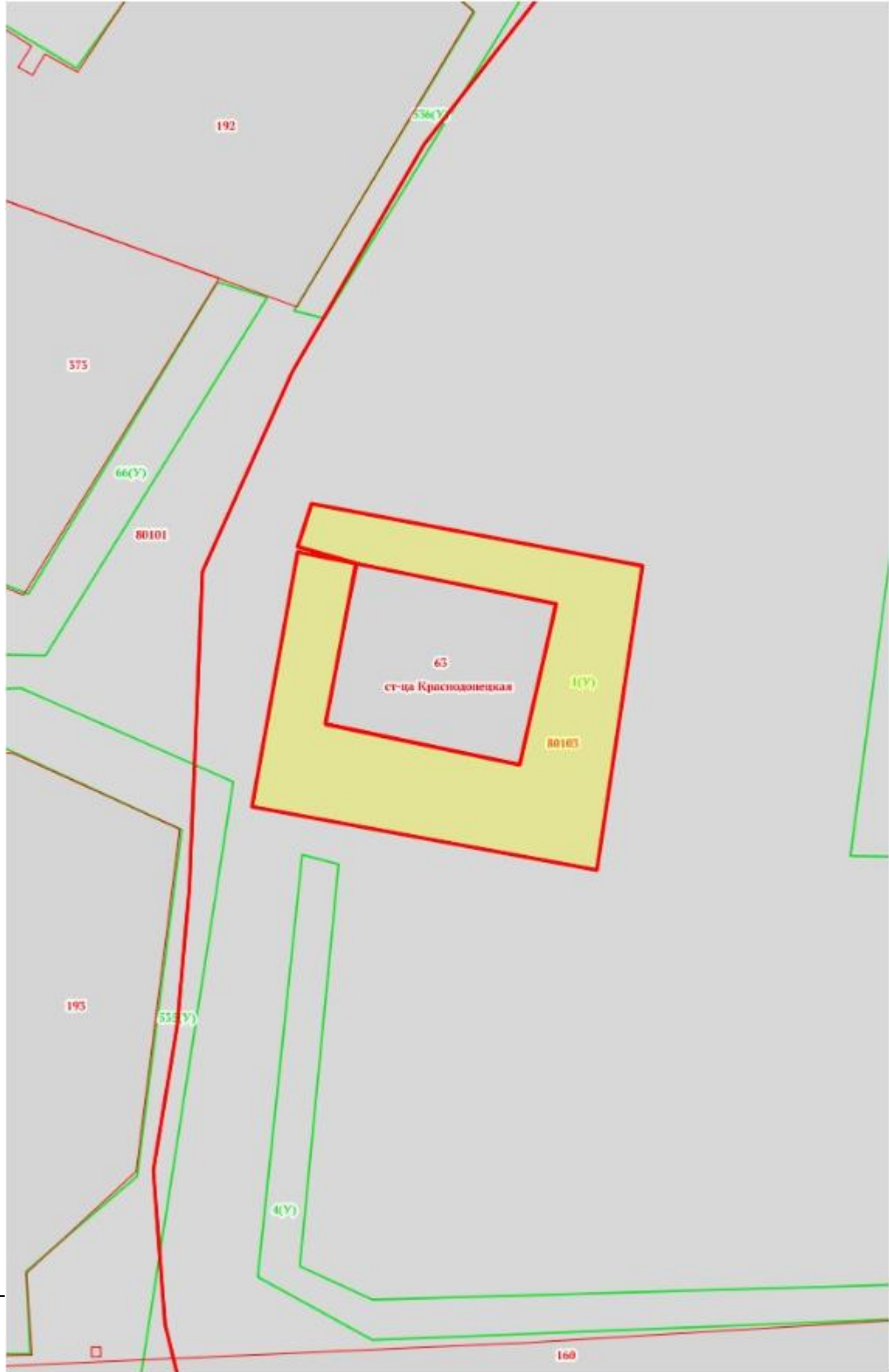
УТВЕРЖДЕНА
 решением Собрания депутатов
 Краснодонского сельского поселения
 ОТ _____ № _____

СХЕМА ПРИЛЕГАЮЩЕЙ ТЕРРИТОРИИ

Местоположение прилегающей территории (адресные ориентиры) Ростовская обл, р-н Белокалитвинский, ст-ца Краснодонская, ул Екатериновская, участок № 42			
Кадастровый номер и адрес здания, строения, сооружения, земельного участка, в отношении которого устанавливаются границы прилегающей территории, либо обозначение местоположения данных объектов с указанием наименования (наименований) и вида (видов) объекта (объектов) Под водонапорную башню 61:04:0080101:63			
Условный номер прилегающей территории 61:04:0080101:4(У)			
Площадь прилегающей территории ¹ 1162			
Обозначение характерных точек границ	координаты ² , м		Метод определения координат и средняя квадратическая погрешность положения характерной точки (Mt), м
	X	Y	
1.	2.	3.	4.
1	510495.05	2293937.21	МСК 61
2	510478.30	2293933.99	
3	510474.09	2293954.39	
4	510490.84	2293958.21	
5	510496.25	2293931.21	
6	510469.73	2293926.38	
7	510463.11	2293962.38	
8	510494.82	2293967.21	

9	510501.24	2293932.61	
10	510496.85	2293931.21	
1	510495.05	2293937.21	

План границ прилегающей территории



Масштаб 1: 500

Используемые условные знаки и обозначения:

Элементы благоустройства (при наличии) расположенных на прилегающей территории, их описание:

Используемые условные знаки и обозначения:

1. Озеленение

2. Тротуар

¹ Указывается проектная площадь прилегающей территории, вычисленная с использованием технологических и программных средств, в том числе размещенных на официальном сайте, с округлением до 1 квадратного метра.

² Указываются значения координат, полученные с использованием технологических и программных средств, в том числе размещены на официальном сайте, с округлением до 0,01 метра.

³ Указываются в соответствии с Методическими рекомендациями по условным знакам для отображения кадастровых сведений на кадастровых картах и иных кадастровых документах.

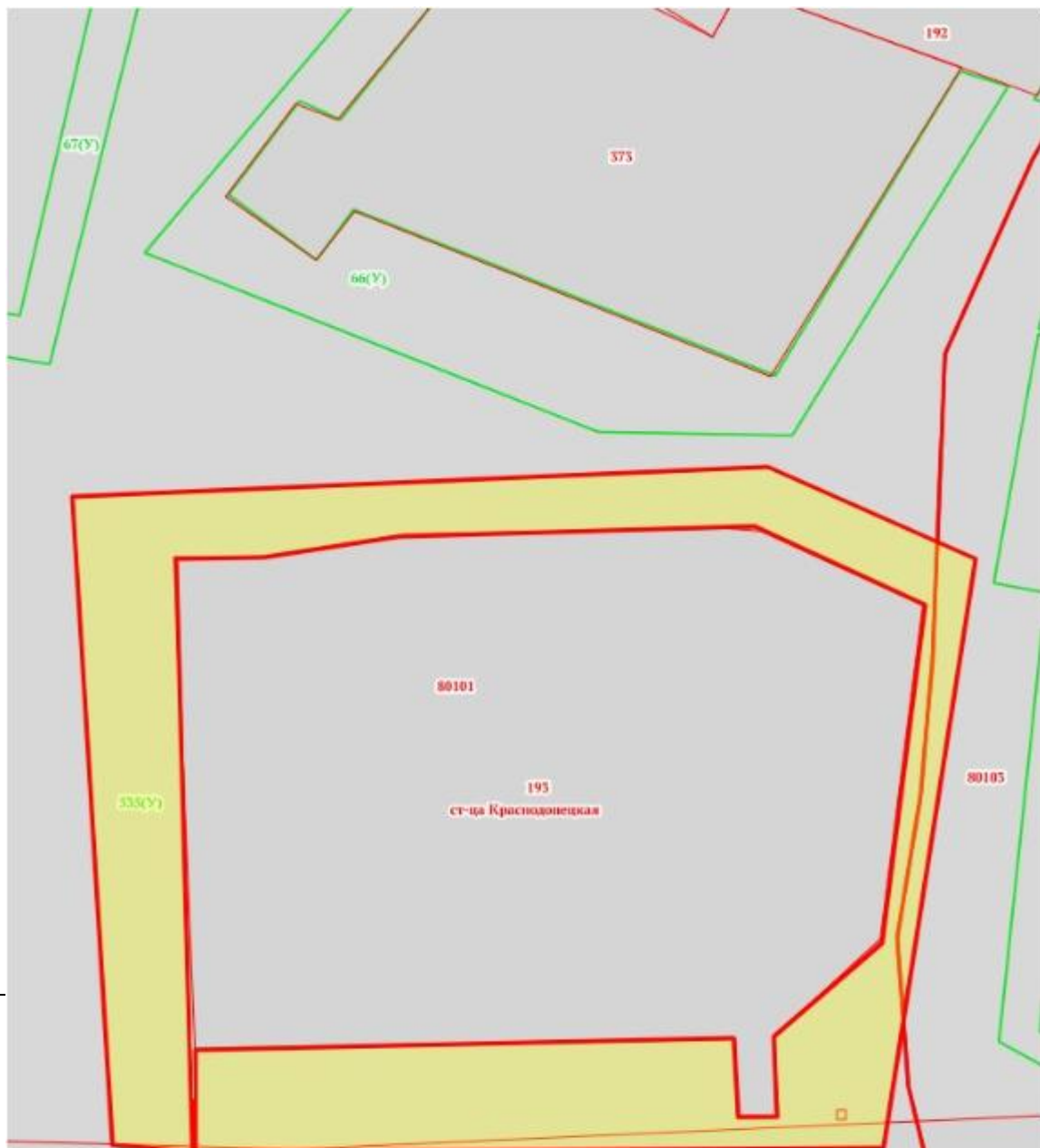
УТВЕРЖДЕНА
 решением Собрания депутатов
 Краснодонского сельского поселения
 ОТ _____ № _____

СХЕМА ПРИЛЕГАЮЩЕЙ ТЕРРИТОРИИ

Местоположение прилегающей территории (адресные ориентиры) Ростовская обл, р-н Белокалитвинский, ст-ца Краснодонская, ул Екатериновская, дом 42			
Кадастровый номер и адрес здания, строения, сооружения, земельного участка, в отношении которого устанавливаются границы прилегающей территории, либо обозначение местоположения данных объектов с указанием наименования (наименований) и вида (видов) объекта (объектов) Под детский сад 61:04:0080101:193			
Условный номер прилегающей территории 61:04:0080101:5(У)			
Площадь прилегающей территории ¹ 6381			
Обозначение характерных точек границ	координаты ² , м		Метод определения координат и средняя квадратическая погрешность положения характерной точки (Mt), м
	X	Y	
1.	2.	3.	4.
1	510419.96	2293840.70	МСК 61
2	510421.09	2293898.51	
3	510412.72	2293898.91	
4	510412.71	2293903.11	
5	510421.29	2293902.72	
6	510431.25	2293914.33	
7	510467.35	2293918.97	
8	510475.74	2293900.77	

9	510474.79	2293862.56	
10	510472.61	2293848.16	
11	510472.42	2293838.75	
12	510408.99	2293840.48	
13	510409.31	2293914.51	
14	510472.33	2293924.38	
15	510482.12	2293902.18	
16	510479.01	2293827.56	
17	510409.80	2293831.88	
18	510408.99	2293840.68	
1	510419.96	2293840.70	

План границ прилегающей территории



Масштаб 1: 600

Используемые условные знаки и обозначения:

Элементы благоустройства (при наличии) расположенных на прилегающей территории, их описание:

Используемые условные знаки и обозначения:

1. Озеленение

2. Тротуар

¹ Указывается проектная площадь прилегающей территории, вычисленная с использованием технологических и программных средств, в том числе размещенных на официальном сайте, с округлением до 1 квадратного метра.

² Указываются значения координат, полученные с использованием технологических и программных средств, в том числе размещены на официальном сайте, с округлением до 0,01 метра.

³ Указываются в соответствии с Методическими рекомендациями по условным знакам для отображения кадастровых сведений на кадастровых картах и иных кадастровых документах.

УТВЕРЖДЕНА
 решением Собрания депутатов
 Краснодонского сельского поселения
 ОТ _____ № _____

СХЕМА ПРИЛЕГАЮЩЕЙ ТЕРРИТОРИИ

Местоположение прилегающей территории (адресные ориентиры) Ростовская обл, р-н Белокалитвинский, ст-ца Краснодонская, ул Екатериновская, дом 41			
Кадастровый номер и адрес здания, строения, сооружения, земельного участка, в отношении которого устанавливаются границы прилегающей территории, либо обозначение местоположения данных объектов с указанием наименования (наименований) и вида (видов) объекта (объектов) Под индивидуальное жилищное строительство			
Условный номер прилегающей территории 61:04:0080101:6(У)			
Площадь прилегающей территории ¹ 425			
Обозначение характерных точек границ	координаты ² , м		Метод определения координат и средняя квадратическая погрешность положения характерной точки (Mt), м
	X	Y	
1.	2.	3.	4.
1	510419.80	2293993.34	МСК 61
2	510418.26	2293938.92	
3	510421.76	2293931.32	
4	510463.74	2293935.37	
5	510464.74	2293931.57	
6	510420.67	2293926.92	
7	510414.07	2293938.92	
8	510416.21	2293993.34	

План границ прилегающей территории



Масштаб 1: 500

Используемые условные знаки и обозначения:

Элементы благоустройства (при наличии) расположенных на прилегающей территории, их описание:

Используемые условные знаки и обозначения:

1. Озеленение

2. Тротуар

¹ Указывается проектная площадь прилегающей территории, вычисленная с использованием технологических и программных средств, в том числе размещенных на официальном сайте, с округлением до 1 квадратного метра.

² Указываются значения координат, полученные с использованием технологических и программных средств, в том числе размещены на официальном сайте, с округлением до 0,01 метра.

³ Указываются в соответствии с Методическими рекомендациями по условным знакам для отображения кадастровых сведений на кадастровых картах и иных кадастровых документах.

УТВЕРЖДЕНА
 решением Собрания депутатов
 Краснодонского сельского поселения
 ОТ _____ № _____

СХЕМА ПРИЛЕГАЮЩЕЙ ТЕРРИТОРИИ

Местоположение прилегающей территории (адресные ориентиры) Ростовская обл, р-н Белокалитвинский, ст-ца Краснодонская, ул Екатериновская, 11			
Кадастровый номер и адрес здания, строения, сооружения, земельного участка, в отношении которого устанавливаются границы прилегающей территории, либо обозначение местоположения данных объектов с указанием наименования (наименований) и вида (видов) объекта (объектов) Под индивидуальное жилищное строительство			
Условный номер прилегающей территории 61:04:0080101:7(У)			
Площадь прилегающей территории ¹ 379			
Обозначение характерных точек границ	координаты ² , м		Метод определения координат и средняя квадратическая погрешность положения характерной точки (Mt), м
	X	Y	
1.	2.	3.	4.
1	510463.02	2294047.00	МСК 61
2	510422.93	2294047.56	
3	510420.39	2293993.54	
4	510416.01	2293993.34	
5	510419.73	2294051.36	
6	510462.82	2294051.00	
1	510463.02	2294047.00	

План границ прилегающей территории



Масштаб 1: 500

Используемые условные знаки и обозначения:

Элементы благоустройства (при наличии) расположенных на прилегающей территории, их описание:

Используемые условные знаки и обозначения:

1. Озеленение

2. Тротуар

¹ Указывается проектная площадь прилегающей территории, вычисленная с использованием технологических и программных средств, в том числе размещенных на официальном сайте, с округлением до 1 квадратного метра.

² Указываются значения координат, полученные с использованием технологических и программных средств, в том числе размещены на официальном сайте, с округлением до 0,01 метра.

³ Указываются в соответствии с Методическими рекомендациями по условным знакам для отображения кадастровых сведений на кадастровых картах и иных кадастровых документах.

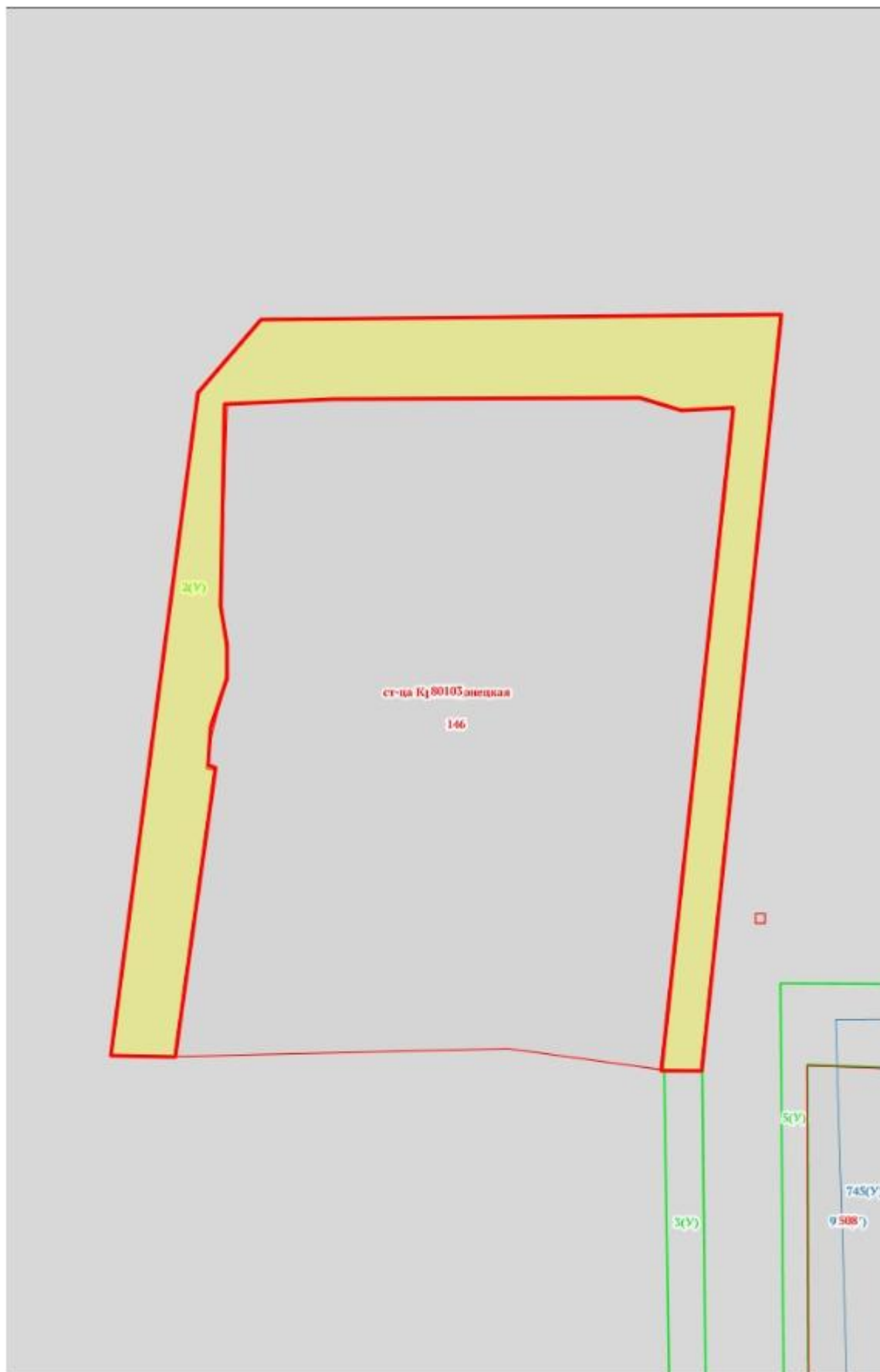
УТВЕРЖДЕНА
 решением Собрания депутатов
 Краснодонского сельского поселения
 ОТ _____ № _____

СХЕМА ПРИЛЕГАЮЩЕЙ ТЕРРИТОРИИ

Местоположение прилегающей территории (адресные ориентиры) Ростовская обл, р-н Белокалитвинский, ст-ца Краснодонская, ул Екатериновская, 10			
Кадастровый номер и адрес здания, строения, сооружения, земельного участка, в отношении которого устанавливаются границы прилегающей территории, либо обозначение местоположения данных объектов с указанием наименования (наименований) и вида (видов) объекта (объектов) Под индивидуальное жилищное строительство 61:04:0080103:146			
Условный номер прилегающей территории 61:04:0080101:8(У)			
Площадь прилегающей территории ¹ 1198			
Обозначение характерных точек границ	координаты ² , м		Метод определения координат и средняя квадратическая погрешность положения характерной точки (Mt), м
	X	Y	
1.	2.	3.	4.
1	510462.92	2294046.70	МСК 61
2	510462.82	2294050.90	
3	510532.52	2294058.38	
4	510541.99	2294059.39	
5	510541.55	2294004.77	
6	510533.88	2293998.16	
7	510464.48	2293988.89	
8	510464.37	2293995.69	

9	510494.58	2293999.92	
10	510494.88	2293999.12	
11	510498.87	2293999.43	
12	510503.96	2294001.13	
13	510507.45	2294001.14	
14	510511.54	2294000.44	
15	510532.68	2294000.96	
16	510533.17	2294012.37	
17	510533.33	2294044.58	
18	510532.03	2294048.88	
19	510532.22	2294054.28	
1	510462.92	2294046.70	

План границ прилегающей территории



Масштаб 1: 500

Используемые условные знаки и обозначения:

Элементы благоустройства (при наличии) расположенных на прилегающей территории, их описание:

Используемые условные знаки и обозначения:

1. Озеленение

2. Тротуар

¹ Указывается проектная площадь прилегающей территории, вычисленная с использованием технологических и программных средств, в том числе размещенных на официальном сайте, с округлением до 1 квадратного метра.

² Указываются значения координат, полученные с использованием технологических и программных средств, в том числе размещены на официальном сайте, с округлением до 0,01 метра.

³ Указываются в соответствии с Методическими рекомендациями по условным знакам для отображения кадастровых сведений на кадастровых картах и иных кадастровых документах.

УТВЕРЖДЕНА
 решением Собрания депутатов
 Краснодонского сельского поселения
 ОТ _____ № _____

СХЕМА ПРИЛЕГАЮЩЕЙ ТЕРРИТОРИИ

Местоположение прилегающей территории (адресные ориентиры) Российская Федерация, Ростовская область, Белокалитвинский район, Краснодонское сельское поселение, ст-ца Краснодонская, ул. Екатериновская, земельный участок №10а			
Кадастровый номер и адрес здания, строения, сооружения, земельного участка, в отношении которого устанавливаются границы прилегающей территории, либо обозначение местоположения данных объектов с указанием наименования (наименований) и вида (видов) объекта (объектов) Под индивидуальное жилищное строительство 61:04:0080103:508			
Условный номер прилегающей территории 61:04:0080101:9(У)			
Площадь прилегающей территории ¹ 660			
Обозначение характерных точек границ	координаты ² , м		Метод определения координат и средняя квадратическая погрешность положения характерной точки (Mt), м
	X	Y	
1.	2.	3.	4.
1	510461.97	2294101.02	МСК 61
2	510471.74	2294101.03	
3	510471.98	2294059.22	
4	510418.33	2294059.56	
5	510420.48	2294100.17	
6	510424.77	2294100.13	
7	510422.71	2294062.06	

8	510463.45	2294061.96	
1	510461.97	2294101.02	

План границ прилегающей территории



Масштаб 1: 500

Используемые условные знаки и обозначения:

Элементы благоустройства (при наличии) расположенных на прилегающей территории, их описание:

Используемые условные знаки и обозначения:

1. Озеленение

2. Тротуар

¹ Указывается проектная площадь прилегающей территории, вычисленная с использованием технологических и программных средств, в том числе размещенных на официальном сайте, с округлением до 1 квадратного метра.

² Указываются значения координат, полученные с использованием технологических и программных средств, в том числе размещены на официальном сайте, с округлением до 0,01 метра.

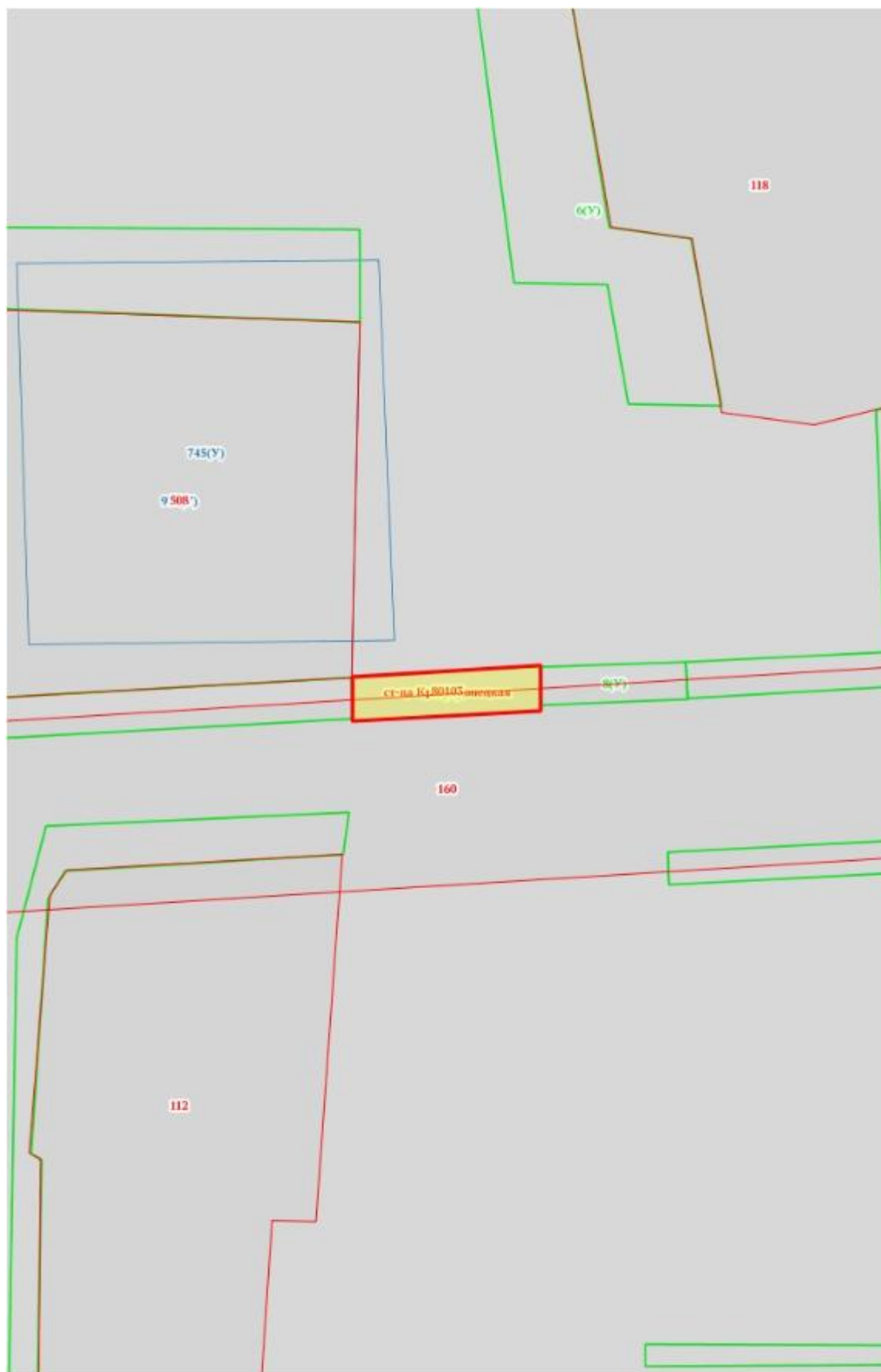
³ Указываются в соответствии с Методическими рекомендациями по условным знакам для отображения кадастровых сведений на кадастровых картах и иных кадастровых документах.

УТВЕРЖДЕНА
 решением Собрания депутатов
 Краснодонского сельского поселения
 ОТ _____ № _____

СХЕМА ПРИЛЕГАЮЩЕЙ ТЕРРИТОРИИ

Местоположение прилегающей территории (адресные ориентиры) Ростовская обл, р-н Белокалитвинский, ст-ца Краснодонская, ул Екатериновская, 9			
Кадастровый номер и адрес здания, строения, сооружения, земельного участка, в отношении которого устанавливаются границы прилегающей территории, либо обозначение местоположения данных объектов с указанием наименования (наименований) и вида (видов) объекта (объектов) Под индивидуальное жилищное строительство			
Условный номер прилегающей территории 61:04:0080101:10(У)			
Площадь прилегающей территории ¹ 93			
Обозначение характерных точек границ	координаты ² , м		Метод определения координат и средняя квадратическая погрешность положения характерной точки (Mt), м
	X	Y	
1.	2.	3.	4.
1	510424.87	2294100.18	МСК 61
2	510426.04	2294119.98	
3	510421.26	2294119.98	
4	510420.28	2294100.17	
1	510424.87	2294100.18	

План границ прилегающей территории



Масштаб 1: 500

Используемые условные знаки и обозначения:

Элементы благоустройства (при наличии) расположенных на прилегающей территории, их описание:

Используемые условные знаки и обозначения:

1. Озеленение

2. Тротуар

¹ Указывается проектная площадь прилегающей территории, вычисленная с использованием технологических и программных средств, в том числе размещенных на официальном сайте, с округлением до 1 квадратного метра.

² Указываются значения координат, полученные с использованием технологических и программных средств, в том числе размещены на официальном сайте, с округлением до 0,01 метра.

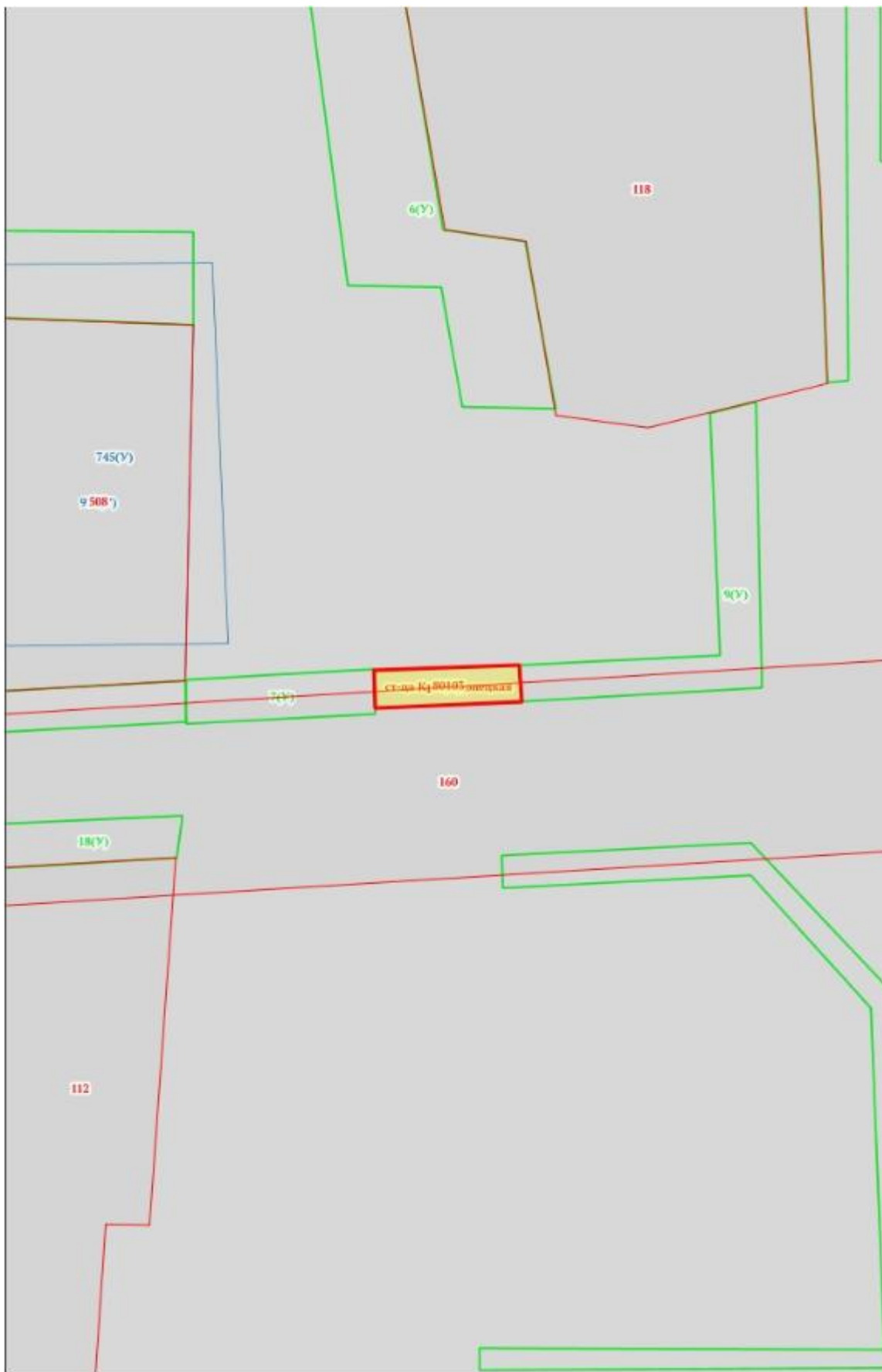
³ Указываются в соответствии с Методическими рекомендациями по условным знакам для отображения кадастровых сведений на кадастровых картах и иных кадастровых документах.

УТВЕРЖДЕНА
 решением Собрания депутатов
 Краснодонского сельского поселения
 ОТ _____ № _____

СХЕМА ПРИЛЕГАЮЩЕЙ ТЕРРИТОРИИ

Местоположение прилегающей территории (адресные ориентиры) Ростовская обл, р-н Белокалитвинский, ст-ца Краснодонская, ул Екатериновская, 6			
Кадастровый номер и адрес здания, строения, сооружения, земельного участка, в отношении которого устанавливаются границы прилегающей территории, либо обозначение местоположения данных объектов с указанием наименования (наименований) и вида (видов) объекта (объектов) Под индивидуальное жилищное строительство			
Условный номер прилегающей территории 61:04:0080101:11(У)			
Площадь прилегающей территории ¹ 61			
Обозначение характерных точек границ	координаты ² , м		Метод определения координат и средняя квадратическая погрешность положения характерной точки (Mt), м
	X	Y	
1.	2.	3.	4.
1	510425.95	2294119.93	МСК 61
2	510426.43	2294135.19	
3	510422.54	2294135.39	
4	510421.86	2294120.03	
1	510425.95	2294119.93	

План границ прилегающей территории



Масштаб 1: 500

Используемые условные знаки и обозначения:

Элементы благоустройства (при наличии) расположенных на прилегающей территории, их описание:

Используемые условные знаки и обозначения:

1. Озеленение

2. Тротуар

¹ Указывается проектная площадь прилегающей территории, вычисленная с использованием технологических и программных средств, в том числе размещенных на официальном сайте, с округлением до 1 квадратного метра.

² Указываются значения координат, полученные с использованием технологических и программных средств, в том числе размещены на официальном сайте, с округлением до 0,01 метра.

³ Указываются в соответствии с Методическими рекомендациями по условным знакам для отображения кадастровых сведений на кадастровых картах и иных кадастровых документах.

УТВЕРЖДЕНА
 решением Собрания депутатов
 Краснодонского сельского поселения
 ОТ _____ № _____

СХЕМА ПРИЛЕГАЮЩЕЙ ТЕРРИТОРИИ

Местоположение прилегающей территории (адресные ориентиры) Ростовская обл, р-н Белокалитвинский, ст-ца Краснодонская, ул Екатериновская, 5			
Кадастровый номер и адрес здания, строения, сооружения, земельного участка, в отношении которого устанавливаются границы прилегающей территории, либо обозначение местоположения данных объектов с указанием наименования (наименований) и вида (видов) объекта (объектов) Под индивидуальное жилищное строительство			
Условный номер прилегающей территории 61:04:0080101:12(У)			
Площадь прилегающей территории ¹ 212			
Обозначение характерных точек границ	координаты ² , м		Метод определения координат и средняя квадратическая погрешность положения характерной точки (Mt), м
	X	Y	
1.	2.	3.	4.
1	510426.38	2294135.19	МСК 61
2	510427.40	2294156.20	
3	510452.74	2294155.22	
4	510453.93	2294160.03	
5	510424.01	2294160.59	
6	510422.59	2294135.44	
1	510426.38	2294135.19	

План границ прилегающей территории



Масштаб 1: 500

Используемые условные знаки и обозначения:

Элементы благоустройства (при наличии) расположенных на прилегающей территории, их описание:

Используемые условные знаки и обозначения:

1. Озеленение

2. Тротуар

¹ Указывается проектная площадь прилегающей территории, вычисленная с использованием технологических и программных средств, в том числе размещенных на официальном сайте, с округлением до 1 квадратного метра.

² Указываются значения координат, полученные с использованием технологических и программных средств, в том числе размещены на официальном сайте, с округлением до 0,01 метра.

³ Указываются в соответствии с Методическими рекомендациями по условным знакам для отображения кадастровых сведений на кадастровых картах и иных кадастровых документах.

УТВЕРЖДЕНА
 решением Собрания депутатов
 Краснодонского сельского поселения
 ОТ _____ № _____

СХЕМА ПРИЛЕГАЮЩЕЙ ТЕРРИТОРИИ

Местоположение прилегающей территории (адресные ориентиры) Ростовская обл, р-н Белокалитвинский, ст-ца Краснодонская, ул Екатериновская, 4			
Кадастровый номер и адрес здания, строения, сооружения, земельного участка, в отношении которого устанавливаются границы прилегающей территории, либо обозначение местоположения данных объектов с указанием наименования (наименований) и вида (видов) объекта (объектов) Под индивидуальное жилищное строительство 61:04:0080103:118			
Условный номер прилегающей территории 61:04:0080101:13(У)			
Площадь прилегающей территории ¹ 619			
Обозначение характерных точек границ	координаты ² , м		Метод определения координат и средняя квадратическая погрешность положения характерной точки (Mt), м
	X	Y	
1.	2.	3.	4.
1	510455.91	2294167.53	МСК 61
2	510475.46	2294166.75	
3	510496.65	2294165.17	
4	510496.40	2294169.47	
5	510456.06	2294169.73	
1	510455.91	2294167.53	
6	510497.20	2294123.01	
7	510471.91	2294127.23	

8	510470.71	2294135.84	
9	510453.15	2294139.02	
10	510453.36	2294129.22	
11	510465.93	2294127.03	
12	510466.14	2294117.23	
13	510497.21	2294113.11	
6	510497.20	2294123.01	

План границ прилегающей территории



Масштаб 1: 500

Используемые условные знаки и обозначения:

Элементы благоустройства (при наличии) расположенных на прилегающей территории, их описание:

Используемые условные знаки и обозначения:

1. Озеленение

2. Тротуар

¹ Указывается проектная площадь прилегающей территории, вычисленная с использованием технологических и программных средств, в том числе размещенных на официальном сайте, с округлением до 1 квадратного метра.

² Указываются значения координат, полученные с использованием технологических и программных средств, в том числе размещены на официальном сайте, с округлением до 0,01 метра.

³ Указываются в соответствии с Методическими рекомендациями по условным знакам для отображения кадастровых сведений на кадастровых картах и иных кадастровых документах.

УТВЕРЖДЕНА
 решением Собрания депутатов
 Краснодонского сельского поселения
 ОТ _____ № _____

СХЕМА ПРИЛЕГАЮЩЕЙ ТЕРРИТОРИИ

Местоположение прилегающей территории (адресные ориентиры) Ростовская обл, р-н Белокалитвинский, ст-ца Краснодонская, ул Екатериновская, 7			
Кадастровый номер и адрес здания, строения, сооружения, земельного участка, в отношении которого устанавливаются границы прилегающей территории, либо обозначение местоположения данных объектов с указанием наименования (наименований) и вида (видов) объекта (объектов) Под индивидуальное жилищное строительство			
Условный номер прилегающей территории 61:04:0080101:14(У)			
Площадь прилегающей территории ¹ 810			
Обозначение характерных точек границ	координаты ² , м		Метод определения координат и средняя квадратическая погрешность положения характерной точки (Mt), м
	X	Y	
1.	2.	3.	4.
1	510496.65	2294165.17	МСК 61
2	510540.68	2294165.32	
3	510543.12	2294123.91	
4	510497.25	2294122.86	
5	510497.26	2294112.86	
6	510546.72	2294114.71	
7	510543.67	2294169.72	
8	510496.60	2294169.47	

1

510496.65

2294165.17

План границ прилегающей территории



Масштаб 1: 500

Используемые условные знаки и обозначения:

Элементы благоустройства (при наличии) расположенных на прилегающей территории, их описание:

Используемые условные знаки и обозначения:

1. Озеленение

2. Тротуар

¹ Указывается проектная площадь прилегающей территории, вычисленная с использованием технологических и программных средств, в том числе размещенных на официальном сайте, с округлением до 1 квадратного метра.

² Указываются значения координат, полученные с использованием технологических и программных средств, в том числе размещены на официальном сайте, с округлением до 0,01 метра.

³ Указываются в соответствии с Методическими рекомендациями по условным знакам для отображения кадастровых сведений на кадастровых картах и иных кадастровых документах.

УТВЕРЖДЕНА
 решением Собрания депутатов
 Краснодонского сельского поселения
 ОТ _____ № _____

СХЕМА ПРИЛЕГАЮЩЕЙ ТЕРРИТОРИИ

Местоположение прилегающей территории (адресные ориентиры) Ростовская обл, р-н Белокалитвинский, ст-ца Краснодонская, пер Зелёный, 6			
Кадастровый номер и адрес здания, строения, сооружения, земельного участка, в отношении которого устанавливаются границы прилегающей территории, либо обозначение местоположения данных объектов с указанием наименования (наименований) и вида (видов) объекта (объектов) Под индивидуальное жилищное строительство 61:04:0080103:173			
Условный номер прилегающей территории 61:04:0080101:15(У)			
Площадь прилегающей территории ¹ 478			
Обозначение характерных точек границ	координаты ² , м		Метод определения координат и средняя квадратическая погрешность положения характерной точки (Mt), м
	X	Y	
1.	2.	3.	4.
1	510479.64	2294180.06	МСК 61
2	510498.19	2294176.68	
3	510499.19	2294175.48	
4	510530.70	2294175.11	
5	510537.44	2294212.13	
6	510489.98	2294210.08	
7	510490.17	2294213.48	
8	510540.43	2294215.53	

9	510534.89	2294173.11	
10	510479.04	2294173.05	
1	510479.64	2294180.06	

План границ прилегающей территории



Масштаб 1: 500

Используемые условные знаки и обозначения:

Элементы благоустройства (при наличии) расположенных на прилегающей территории, их описание:

Используемые условные знаки и обозначения:

1. Озеленение

2. Тротуар

¹ Указывается проектная площадь прилегающей территории, вычисленная с использованием технологических и программных средств, в том числе размещенных на официальном сайте, с округлением до 1 квадратного метра.

² Указываются значения координат, полученные с использованием технологических и программных средств, в том числе размещены на официальном сайте, с округлением до 0,01 метра.

³ Указываются в соответствии с Методическими рекомендациями по условным знакам для отображения кадастровых сведений на кадастровых картах и иных кадастровых документах.

УТВЕРЖДЕНА
 решением Собрания депутатов
 Краснодонского сельского поселения
 ОТ _____ № _____

СХЕМА ПРИЛЕГАЮЩЕЙ ТЕРРИТОРИИ

Местоположение прилегающей территории (адресные ориентиры) Ростовская обл, р-н Белокалитвинский, ст-ца Краснодонская, ул Екатериновская, 3			
Кадастровый номер и адрес здания, строения, сооружения, земельного участка, в отношении которого устанавливаются границы прилегающей территории, либо обозначение местоположения данных объектов с указанием наименования (наименований) и вида (видов) объекта (объектов) Под индивидуальное жилищное строительство			
Условный номер прилегающей территории 61:04:0080101:16(У)			
Площадь прилегающей территории ¹ 394			
Обозначение характерных точек границ	координаты ² , м		Метод определения координат и средняя квадратическая погрешность положения характерной точки (Mt), м
	X	Y	
1.	2.	3.	4.
1	510429.12	2294228.42	МСК 61
2	510427.17	2294189.21	
3	510434.95	2294183.41	
4	510479.64	2294180.26	
5	510479.04	2294176.46	
6	510436.16	2294177.21	
7	510424.18	2294186.20	
8	510425.93	2294228.62	

1

510429.12

2294228.42

План границ прилегающей территории



Масштаб 1: 500

Используемые условные знаки и обозначения:

Элементы благоустройства (при наличии) расположенных на прилегающей территории, их описание:

Используемые условные знаки и обозначения:

1. Озеленение

2. Тротуар

¹ Указывается проектная площадь прилегающей территории, вычисленная с использованием технологических и программных средств, в том числе размещенных на официальном сайте, с округлением до 1 квадратного метра.

² Указываются значения координат, полученные с использованием технологических и программных средств, в том числе размещены на официальном сайте, с округлением до 0,01 метра.

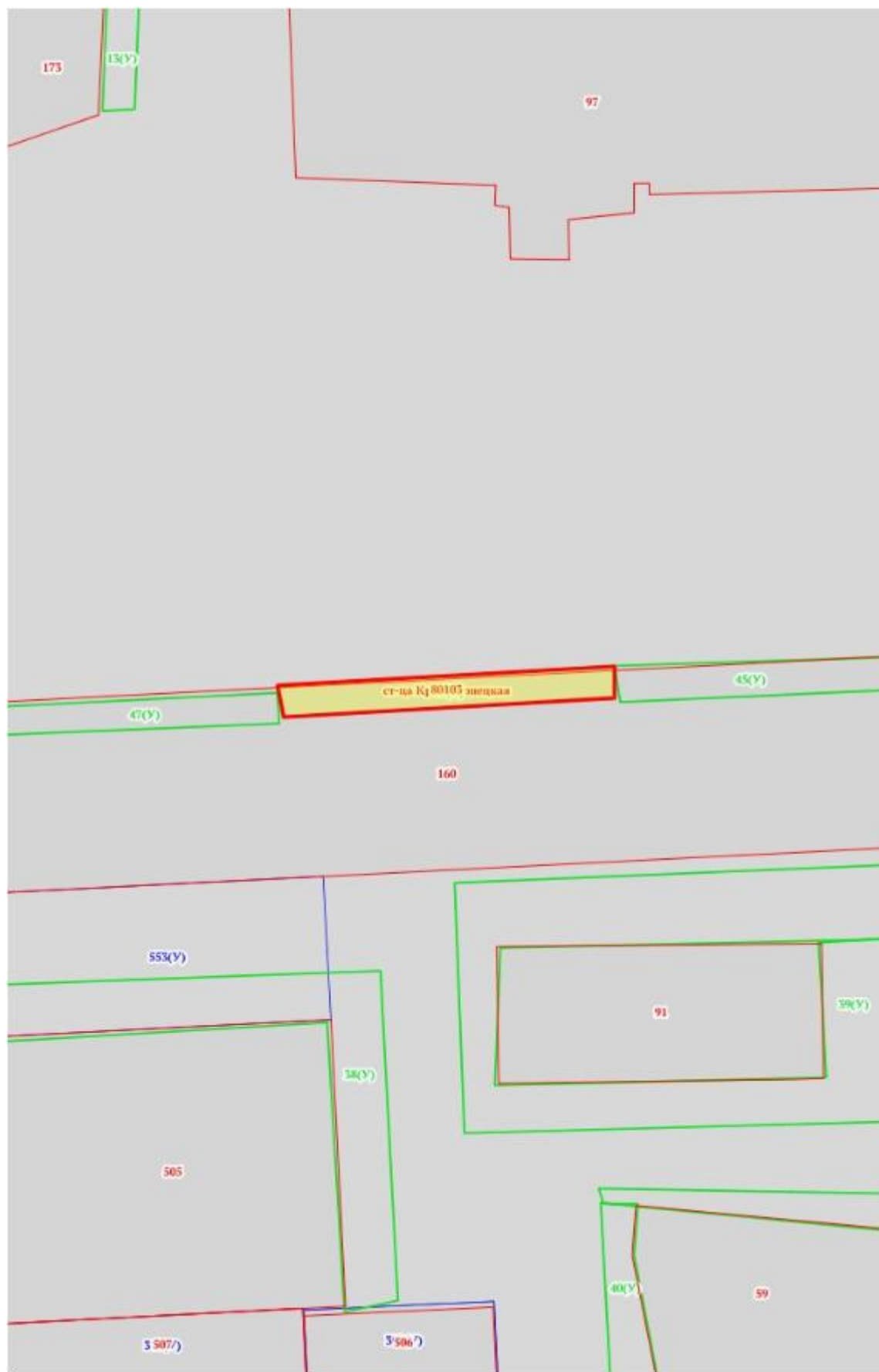
³ Указываются в соответствии с Методическими рекомендациями по условным знакам для отображения кадастровых сведений на кадастровых картах и иных кадастровых документах.

УТВЕРЖДЕНА
 решением Собрания депутатов
 Краснодонского сельского поселения
 ОТ _____ № _____

СХЕМА ПРИЛЕГАЮЩЕЙ ТЕРРИТОРИИ

Местоположение прилегающей территории (адресные ориентиры) Ростовская обл, р-н Белокалитвинский, ст-ца Краснодонская, ул Екатериновская, 2			
Кадастровый номер и адрес здания, строения, сооружения, земельного участка, в отношении которого устанавливаются границы прилегающей территории, либо обозначение местоположения данных объектов с указанием наименования (наименований) и вида (видов) объекта (объектов) Под индивидуальное жилищное строительство			
Условный номер прилегающей территории 61:04:0080101:17(У)			
Площадь прилегающей территории ¹ 120			
Обозначение характерных точек границ	координаты ² , м		Метод определения координат и средняя квадратическая погрешность положения характерной точки (Mt), м
	X	Y	
1.	2.	3.	4.
1	510428.49	2294263.83	МСК 61
2	510431.88	2294263.83	
3	510429.92	2294228.42	
4	510426.53	2294229.02	
1	510428.49	2294263.83	

План границ прилегающей территории



Масштаб 1: 500

Используемые условные знаки и обозначения:

Элементы благоустройства (при наличии) расположенных на прилегающей территории, их описание:

Используемые условные знаки и обозначения:

1. Озеленение

2. Тротуар

¹ Указывается проектная площадь прилегающей территории, вычисленная с использованием технологических и программных средств, в том числе размещенных на официальном сайте, с округлением до 1 квадратного метра.

² Указываются значения координат, полученные с использованием технологических и программных средств, в том числе размещены на официальном сайте, с округлением до 0,01 метра.

³ Указываются в соответствии с Методическими рекомендациями по условным знакам для отображения кадастровых сведений на кадастровых картах и иных кадастровых документах.

УТВЕРЖДЕНА
 решением Собрания депутатов
 Краснодонского сельского поселения
 ОТ _____ № _____

СХЕМА ПРИЛЕГАЮЩЕЙ ТЕРРИТОРИИ

Местоположение прилегающей территории (адресные ориентиры) Ростовская обл, р-н Белокалитвинский, ст-ца Краснодонская, ул Екатериновская, 1			
Кадастровый номер и адрес здания, строения, сооружения, земельного участка, в отношении которого устанавливаются границы прилегающей территории, либо обозначение местоположения данных объектов с указанием наименования (наименований) и вида (видов) объекта (объектов) Под индивидуальное жилищное строительство			
Условный номер прилегающей территории 61:04:0080101:18(У)			
Площадь прилегающей территории ¹ 265			
Обозначение характерных точек границ	координаты ² , м		Метод определения координат и средняя квадратическая погрешность положения характерной точки (Mt), м
	X	Y	
1.	2.	3.	4.
1	510428.09	2294264.43	МСК 61
2	510431.88	2294263.83	
3	510433.04	2294300.64	
4	510482.30	2294302.69	
5	510481.70	2294304.89	
6	510429.84	2294303.44	
1	510428.09	2294264.43	

План границ прилегающей территории



Масштаб 1: 500

Используемые условные знаки и обозначения:

Элементы благоустройства (при наличии) расположенных на прилегающей территории, их описание:

Используемые условные знаки и обозначения:

1. Озеленение

2. Тротуар

¹ Указывается проектная площадь прилегающей территории, вычисленная с использованием технологических и программных средств, в том числе размещенных на официальном сайте, с округлением до 1 квадратного метра.

² Указываются значения координат, полученные с использованием технологических и программных средств, в том числе размещены на официальном сайте, с округлением до 0,01 метра.

³ Указываются в соответствии с Методическими рекомендациями по условным знакам для отображения кадастровых сведений на кадастровых картах и иных кадастровых документах.

УТВЕРЖДЕНА
 решением Собрания депутатов
 Краснодонского сельского поселения
 ОТ _____ № _____

СХЕМА ПРИЛЕГАЮЩЕЙ ТЕРРИТОРИИ

Местоположение прилегающей территории (адресные ориентиры) Ростовская обл, р-н Белокалитвинский, ст-ца Краснодонская, пер Зелёный, 23			
Кадастровый номер и адрес здания, строения, сооружения, земельного участка, в отношении которого устанавливаются границы прилегающей территории, либо обозначение местоположения данных объектов с указанием наименования (наименований) и вида (видов) объекта (объектов) Под индивидуальное жилищное строительство			
Условный номер прилегающей территории 61:04:0080101:19(У)			
Площадь прилегающей территории ¹ 338			
Обозначение характерных точек границ	координаты ² , м		Метод определения координат и средняя квадратическая погрешность положения характерной точки (Mt), м
	X	Y	
1.	2.	3.	4.
1	510434.37	2294368.56	МСК 61
2	510434.80	2294334.86	
3	510462.72	2294338.28	
4	510463.03	2294328.48	
5	510432.41	2294327.45	
6	510432.07	2294368.36	
1	510434.37	2294368.56	

План границ прилегающей территории



Масштаб 1: 500

Используемые условные знаки и обозначения:

Элементы благоустройства (при наличии) расположенных на прилегающей территории, их описание:

Используемые условные знаки и обозначения:

1. Озеленение

2. Тротуар

¹ Указывается проектная площадь прилегающей территории, вычисленная с использованием технологических и программных средств, в том числе размещенных на официальном сайте, с округлением до 1 квадратного метра.

² Указываются значения координат, полученные с использованием технологических и программных средств, в том числе размещены на официальном сайте, с округлением до 0,01 метра.

³ Указываются в соответствии с Методическими рекомендациями по условным знакам для отображения кадастровых сведений на кадастровых картах и иных кадастровых документах.

УТВЕРЖДЕНА
 решением Собрания депутатов
 Краснодонского сельского поселения
 ОТ _____ № _____

СХЕМА ПРИЛЕГАЮЩЕЙ ТЕРРИТОРИИ

Местоположение прилегающей территории (адресные ориентиры) Ростовская обл, р-н Белокалитвинский, ст-ца Краснодонская, пер Зелёный, 22			
Кадастровый номер и адрес здания, строения, сооружения, земельного участка, в отношении которого устанавливаются границы прилегающей территории, либо обозначение местоположения данных объектов с указанием наименования (наименований) и вида (видов) объекта (объектов) Под индивидуальное жилищное строительство			
Условный номер прилегающей территории 61:04:0080101:20(У)			
Площадь прилегающей территории ¹ 96			
Обозначение характерных точек границ	координаты ² , м		Метод определения координат и средняя квадратическая погрешность положения характерной точки (Mt), м
	X	Y	
1.	2.	3.	4.
1	510435.23	2294405.18	МСК 61
2	510434.77	2294368.57	
3	510432.07	2294368.36	
4	510432.73	2294405.57	
1	510435.23	2294405.18	

План границ прилегающей территории



Масштаб 1: 500

Используемые условные знаки и обозначения:

Элементы благоустройства (при наличии) расположенных на прилегающей территории, их описание:

Используемые условные знаки и обозначения:

1. Озеленение

2. Тротуар

¹ Указывается проектная площадь прилегающей территории, вычисленная с использованием технологических и программных средств, в том числе размещенных на официальном сайте, с округлением до 1 квадратного метра.

² Указываются значения координат, полученные с использованием технологических и программных средств, в том числе размещены на официальном сайте, с округлением до 0,01 метра.

³ Указываются в соответствии с Методическими рекомендациями по условным знакам для отображения кадастровых сведений на кадастровых картах и иных кадастровых документах.

УТВЕРЖДЕНА
 решением Собрания депутатов
 Краснодонского сельского поселения
 ОТ _____ № _____

СХЕМА ПРИЛЕГАЮЩЕЙ ТЕРРИТОРИИ

Местоположение прилегающей территории (адресные ориентиры) Ростовская обл, р-н Белокалитвинский, ст-ца Краснодонская, пер Зелёный, 21			
Кадастровый номер и адрес здания, строения, сооружения, земельного участка, в отношении которого устанавливаются границы прилегающей территории, либо обозначение местоположения данных объектов с указанием наименования (наименований) и вида (видов) объекта (объектов) Под индивидуальное жилищное строительство			
Условный номер прилегающей территории 61:04:0080101:21(У)			
Площадь прилегающей территории ¹ 86			
Обозначение характерных точек границ	координаты ² , м		Метод определения координат и средняя квадратическая погрешность положения характерной точки (Mt), м
	X	Y	
1.	2.	3.	4.
1	510435.89	2294436.49	МСК 61
2	510435.33	2294405.48	
3	510432.53	2294405.57	
4	510433.10	2294436.28	
1	510435.89	2294436.49	

План границ прилегающей территории



Масштаб 1: 500

Используемые условные знаки и обозначения:

Элементы благоустройства (при наличии) расположенных на прилегающей территории, их описание:

Используемые условные знаки и обозначения:

1. Озеленение

2. Тротуар

¹ Указывается проектная площадь прилегающей территории, вычисленная с использованием технологических и программных средств, в том числе размещенных на официальном сайте, с округлением до 1 квадратного метра.

² Указываются значения координат, полученные с использованием технологических и программных средств, в том числе размещены на официальном сайте, с округлением до 0,01 метра.

³ Указываются в соответствии с Методическими рекомендациями по условным знакам для отображения кадастровых сведений на кадастровых картах и иных кадастровых документах.

УТВЕРЖДЕНА
 решением Собрания депутатов
 Краснодонского сельского поселения
 ОТ _____ № _____

СХЕМА ПРИЛЕГАЮЩЕЙ ТЕРРИТОРИИ

Местоположение прилегающей территории (адресные ориентиры) Ростовская обл, р-н Белокалитвинский, ст-ца Краснодонская, пер Зелёный, 20			
Кадастровый номер и адрес здания, строения, сооружения, земельного участка, в отношении которого устанавливаются границы прилегающей территории, либо обозначение местоположения данных объектов с указанием наименования (наименований) и вида (видов) объекта (объектов) Под индивидуальное жилищное строительство 61:04:0080104:157			
Условный номер прилегающей территории 61:04:0080101:22(У)			
Площадь прилегающей территории ¹ 291			
Обозначение характерных точек границ	координаты ² , м		Метод определения координат и средняя квадратическая погрешность положения характерной точки (Mt), м
	X	Y	
1.	2.	3.	4.
1	510481.54	2294466.54	МСК 61
2	510481.53	2294475.54	
3	510433.06	2294476.49	
4	510433.30	2294436.28	
5	510435.70	2294436.69	
6	510435.86	2294473.70	
7	510466.18	2294473.53	
8	510469.97	2294468.73	

1

510481.54

2294466.54

План границ прилегающей территории



Масштаб 1: 500

Используемые условные знаки и обозначения:

Элементы благоустройства (при наличии) расположенных на прилегающей территории, их описание:

Используемые условные знаки и обозначения:

1. Озеленение

2. Тротуар

¹ Указывается проектная площадь прилегающей территории, вычисленная с использованием технологических и программных средств, в том числе размещенных на официальном сайте, с округлением до 1 квадратного метра.

² Указываются значения координат, полученные с использованием технологических и программных средств, в том числе размещены на официальном сайте, с округлением до 0,01 метра.

³ Указываются в соответствии с Методическими рекомендациями по условным знакам для отображения кадастровых сведений на кадастровых картах и иных кадастровых документах.

УТВЕРЖДЕНА
 решением Собрания депутатов
 Краснодонского сельского поселения
 ОТ _____ № _____

СХЕМА ПРИЛЕГАЮЩЕЙ ТЕРРИТОРИИ

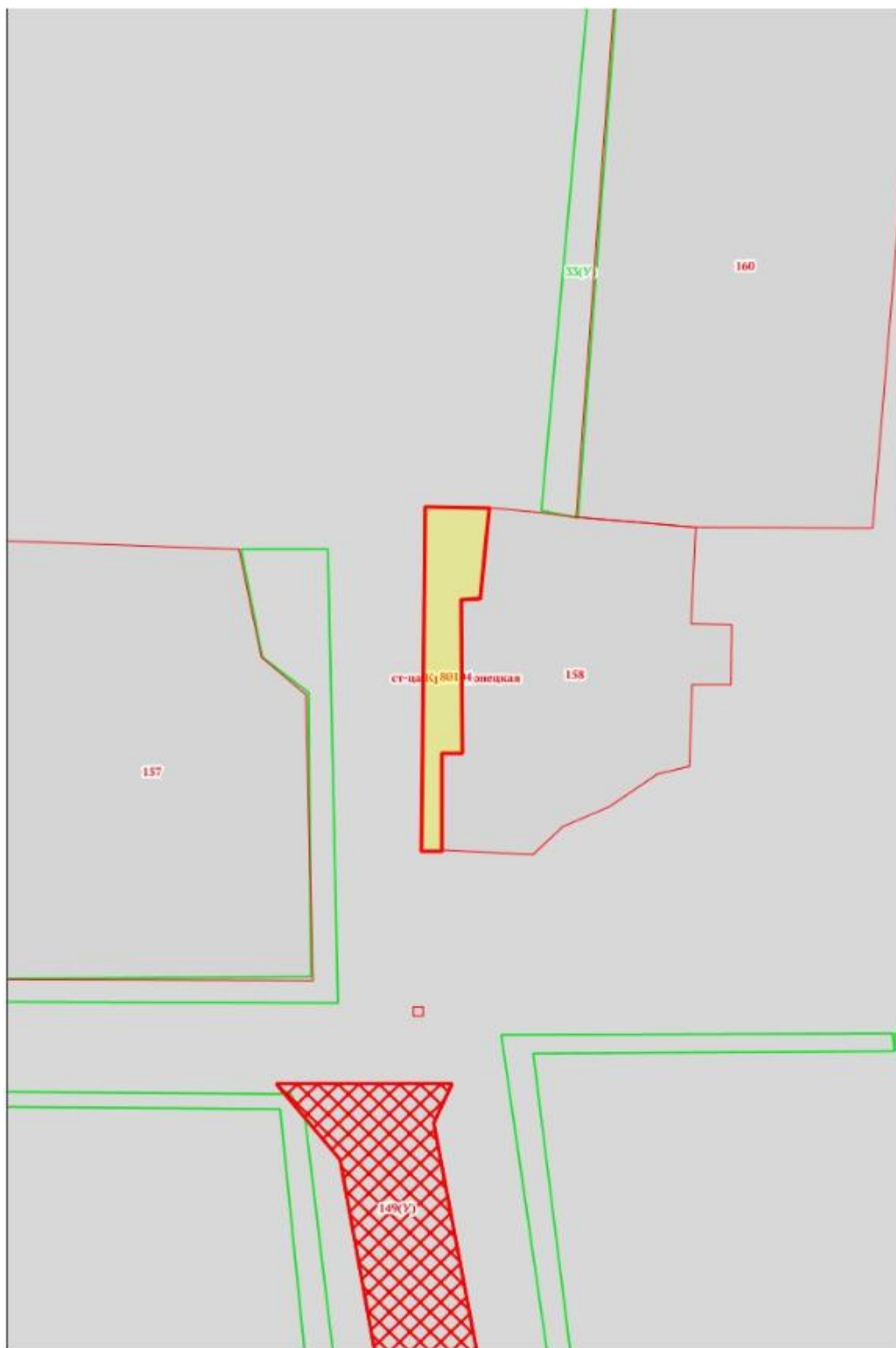
Местоположение прилегающей территории (адресные ориентиры) Ростовская обл., р-н Белокалитвинский, ст. Краснодонская, пер. Зеленый, 19			
Кадастровый номер и адрес здания, строения, сооружения, земельного участка, в отношении которого устанавливаются границы прилегающей территории, либо обозначение местоположения данных объектов с указанием наименования (наименований) и вида (видов) объекта (объектов) Под индивидуальное жилищное строительство 61:04:0080104:158			
Условный номер прилегающей территории 61:04:0080101:23(У)			
Площадь прилегающей территории ¹ 148			
Обозначение характерных точек границ	координаты ² , м		Метод определения координат и средняя квадратическая погрешность положения характерной точки (Mt), м
	X	Y	
1.	2.	3.	4.
1	510449.31	2294487.21	МСК 61
2	510449.31	2294485.21	
3	510486.01	2294485.55	
4	510485.90	2294492.25	
5	510476.23	2294491.24	
6	510476.13	2294489.34	
7	510459.78	2294489.42	
8	510459.68	2294487.32	

1

510449.31

2294487.21

План границ прилегающей территории



Масштаб 1: 500

Используемые условные знаки и обозначения:

Элементы благоустройства (при наличии) расположенных на прилегающей территории, их описание:

Используемые условные знаки и обозначения:

1. Озеленение

2. Тротуар

¹ Указывается проектная площадь прилегающей территории, вычисленная с использованием технологических и программных средств, в том числе размещенных на официальном сайте, с округлением до 1 квадратного метра.

² Указываются значения координат, полученные с использованием технологических и программных средств, в том числе размещены на официальном сайте, с округлением до 0,01 метра.

³ Указываются в соответствии с Методическими рекомендациями по условным знакам для отображения кадастровых сведений на кадастровых картах и иных кадастровых документах.

УТВЕРЖДЕНА
 решением Собрания депутатов
 Краснодонского сельского поселения
 ОТ _____ № _____

СХЕМА ПРИЛЕГАЮЩЕЙ ТЕРРИТОРИИ

Местоположение прилегающей территории (адресные ориентиры) Ростовская обл, р-н Белокалитвинский, ст-ца Краснодонская, пер Зелёный, 28			
Кадастровый номер и адрес здания, строения, сооружения, земельного участка, в отношении которого устанавливаются границы прилегающей территории, либо обозначение местоположения данных объектов с указанием наименования (наименований) и вида (видов) объекта (объектов) Под индивидуальное жилищное строительство			
Условный номер прилегающей территории 61:04:0080101:24(У)			
Площадь прилегающей территории ¹ 68			
Обозначение характерных точек границ	координаты ² , м		Метод определения координат и средняя квадратическая погрешность положения характерной точки (Mt), м
	X	Y	
1.	2.	3.	4.
1	510436.17	2294564.32	МСК 61
2	510436.40	2294535.62	
3	510434.00	2294535.61	
4	510433.87	2294564.52	
1	510436.17	2294564.32	

План границ прилегающей территории



Масштаб 1: 500

Используемые условные знаки и обозначения:

Элементы благоустройства (при наличии) расположенных на прилегающей территории, их описание:

Используемые условные знаки и обозначения:

1. Озеленение

2. Тротуар

¹ Указывается проектная площадь прилегающей территории, вычисленная с использованием технологических и программных средств, в том числе размещенных на официальном сайте, с округлением до 1 квадратного метра.

² Указываются значения координат, полученные с использованием технологических и программных средств, в том числе размещены на официальном сайте, с округлением до 0,01 метра.

³ Указываются в соответствии с Методическими рекомендациями по условным знакам для отображения кадастровых сведений на кадастровых картах и иных кадастровых документах.

УТВЕРЖДЕНА
 решением Собрания депутатов
 Краснодонского сельского поселения
 ОТ _____ № _____

СХЕМА ПРИЛЕГАЮЩЕЙ ТЕРРИТОРИИ

Местоположение прилегающей территории (адресные ориентиры) Ростовская обл, р-н Белокалитвинский, ст-ца Краснодонская, пер Зелёный, 29			
Кадастровый номер и адрес здания, строения, сооружения, земельного участка, в отношении которого устанавливаются границы прилегающей территории, либо обозначение местоположения данных объектов с указанием наименования (наименований) и вида (видов) объекта (объектов) Под индивидуальное жилищное строительство 61:04:0080104:149			
Условный номер прилегающей территории 61:04:0080101:25(У)			
Площадь прилегающей территории ¹ 515			
Обозначение характерных точек границ	координаты ² , м		Метод определения координат и средняя квадратическая погрешность положения характерной точки (Mt), м
	X	Y	
1.	2.	3.	4.
1	510435.97	2294564.42	МСК 61
2	510435.23	2294607.33	
3	510471.24	2294602.67	
4	510481.71	2294603.48	
5	510481.60	2294612.88	
6	510433.63	2294614.54	
7	510433.77	2294564.52	
1	510435.97	2294564.42	

План границ прилегающей территории



Масштаб 1: 500

Используемые условные знаки и обозначения:

Элементы благоустройства (при наличии) расположенных на прилегающей территории, их описание:

Используемые условные знаки и обозначения:

1. Озеленение

2. Тротуар

¹ Указывается проектная площадь прилегающей территории, вычисленная с использованием технологических и программных средств, в том числе размещенных на официальном сайте, с округлением до 1 квадратного метра.

² Указываются значения координат, полученные с использованием технологических и программных средств, в том числе размещены на официальном сайте, с округлением до 0,01 метра.

³ Указываются в соответствии с Методическими рекомендациями по условным знакам для отображения кадастровых сведений на кадастровых картах и иных кадастровых документах.

УТВЕРЖДЕНА
 решением Собрания депутатов
 Краснодонского сельского поселения
 ОТ _____ № _____

СХЕМА ПРИЛЕГАЮЩЕЙ ТЕРРИТОРИИ

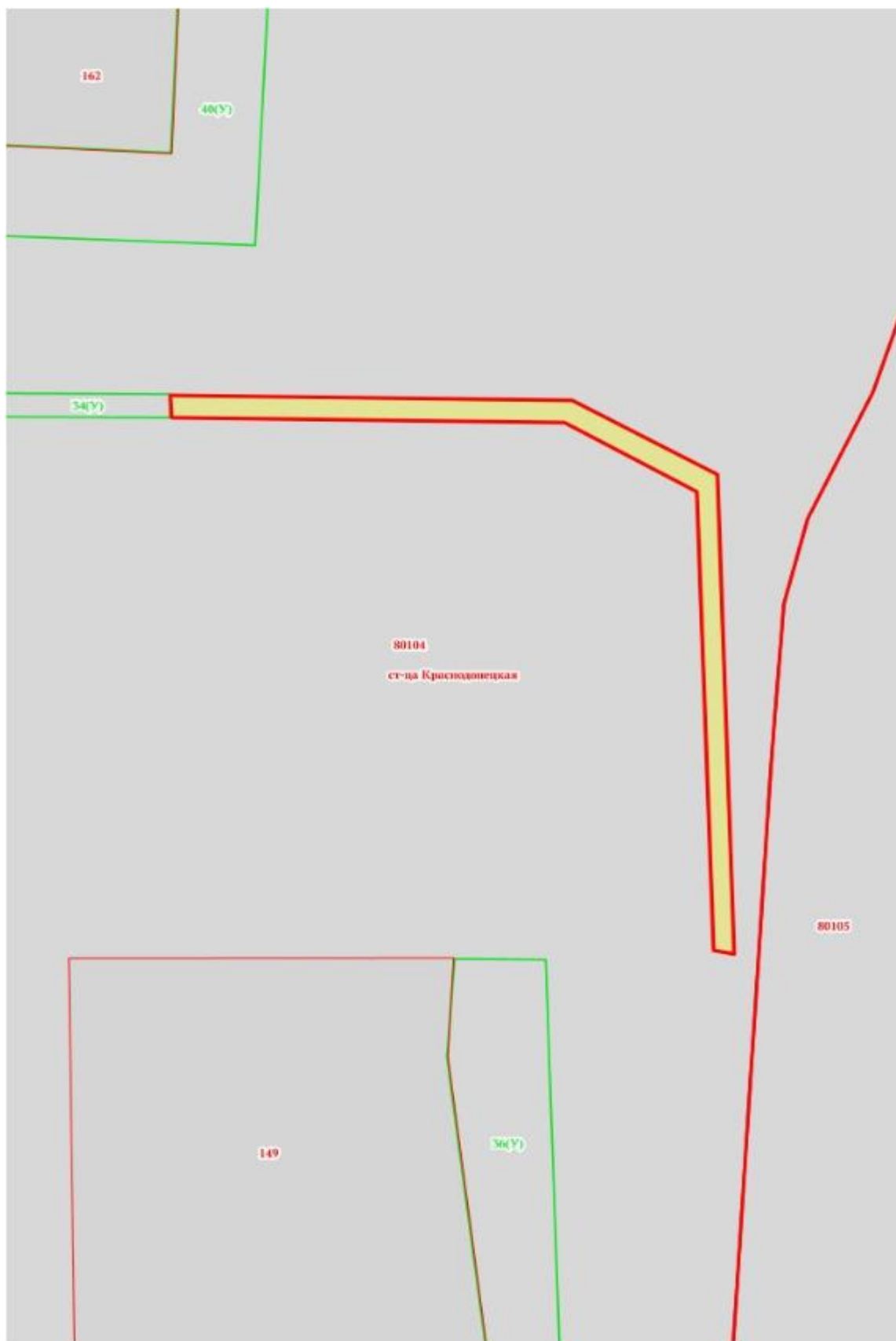
Местоположение прилегающей территории (адресные ориентиры) Ростовская обл., р-н Белокалитвинский, ст-ца Краснодонская, пер. Зелёный, 18			
Кадастровый номер и адрес здания, строения, сооружения, земельного участка, в отношении которого устанавливаются границы прилегающей территории, либо обозначение местоположения данных объектов с указанием наименования (наименований) и вида (видов) объекта (объектов) Под индивидуальное жилищное строительство			
Условный номер прилегающей территории 61:04:0080101:26(У)			
Площадь прилегающей территории ¹ 243			
Обозначение характерных точек границ	координаты ² , м		Метод определения координат и средняя квадратическая погрешность положения характерной точки (Mt), м
	X	Y	
1.	2.	3.	4.
1	510539.58	2294574.33	МСК 61
2	510539.04	2294614.94	
3	510531.65	2294628.53	
4	510482.58	2294630.19	
5	510482.18	2294632.29	
6	510533.44	2294630.64	
7	510541.33	2294615.74	
8	510541.97	2294574.23	

1

510539.58

2294574.33

План границ прилегающей территории



Масштаб 1: 500

Используемые условные знаки и обозначения:

Элементы благоустройства (при наличии) расположенных на прилегающей территории, их описание:

Используемые условные знаки и обозначения:

1. Озеленение

2. Тротуар

¹ Указывается проектная площадь прилегающей территории, вычисленная с использованием технологических и программных средств, в том числе размещенных на официальном сайте, с округлением до 1 квадратного метра.

² Указываются значения координат, полученные с использованием технологических и программных средств, в том числе размещены на официальном сайте, с округлением до 0,01 метра.

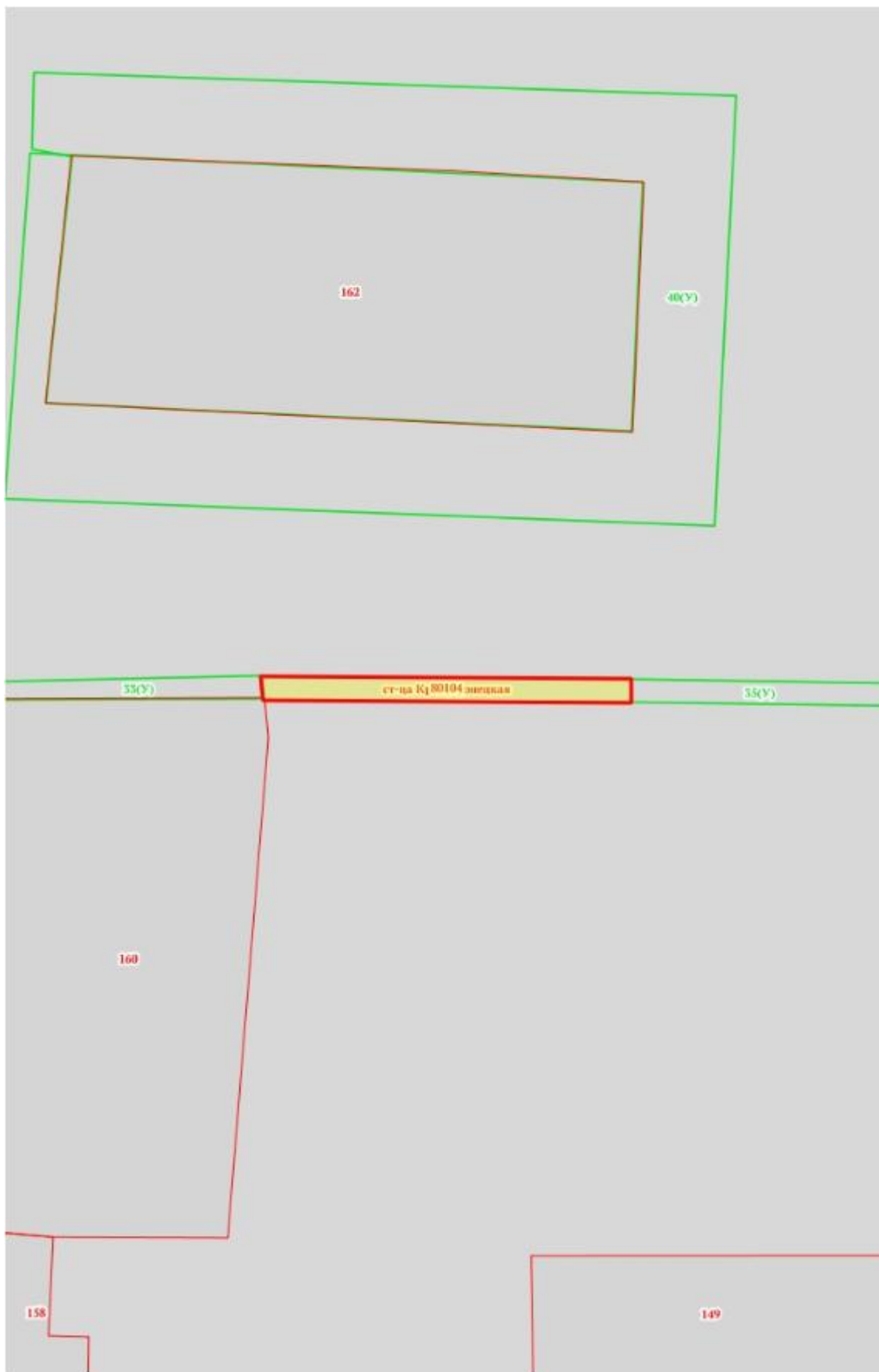
³ Указываются в соответствии с Методическими рекомендациями по условным знакам для отображения кадастровых сведений на кадастровых картах и иных кадастровых документах.

УТВЕРЖДЕНА
 решением Собрания депутатов
 Краснодонского сельского поселения
 ОТ _____ № _____

СХЕМА ПРИЛЕГАЮЩЕЙ ТЕРРИТОРИИ

Местоположение прилегающей территории (адресные ориентиры) Ростовская обл., р-н Белокалитвинский, ст-ца Краснодонская, пер. Зелёный, 17			
Кадастровый номер и адрес здания, строения, сооружения, земельного участка, в отношении которого устанавливаются границы прилегающей территории, либо обозначение местоположения данных объектов с указанием наименования (наименований) и вида (видов) объекта (объектов) Под индивидуальное жилищное строительство			
Условный номер прилегающей территории 61:04:0080101:27(У)			
Площадь прилегающей территории ¹ 96			
Обозначение характерных точек границ	координаты ² , м		Метод определения координат и средняя квадратическая погрешность положения характерной точки (Mt), м
	X	Y	
1.	2.	3.	4.
1	510539.81	2294535.62	МСК 61
2	510539.58	2294574.23	
3	510542.07	2294574.23	
4	510542.31	2294535.42	
1	510539.81	2294535.62	

План границ прилегающей территории



Масштаб 1: 500

Используемые условные знаки и обозначения:

Элементы благоустройства (при наличии) расположенных на прилегающей территории, их описание:

Используемые условные знаки и обозначения:

1. Озеленение

2. Тротуар

¹ Указывается проектная площадь прилегающей территории, вычисленная с использованием технологических и программных средств, в том числе размещенных на официальном сайте, с округлением до 1 квадратного метра.

² Указываются значения координат, полученные с использованием технологических и программных средств, в том числе размещены на официальном сайте, с округлением до 0,01 метра.

³ Указываются в соответствии с Методическими рекомендациями по условным знакам для отображения кадастровых сведений на кадастровых картах и иных кадастровых документах.

УТВЕРЖДЕНА
 решением Собрания депутатов
 Краснодонского сельского поселения
 ОТ _____ № _____

СХЕМА ПРИЛЕГАЮЩЕЙ ТЕРРИТОРИИ

Местоположение прилегающей территории (адресные ориентиры) Ростовская обл., р-н Белокалитвинский, ст-ца Краснодонская, пер. Зелёный, 17			
Кадастровый номер и адрес здания, строения, сооружения, земельного участка, в отношении которого устанавливаются границы прилегающей территории, либо обозначение местоположения данных объектов с указанием наименования (наименований) и вида (видов) объекта (объектов) Под индивидуальное жилищное строительство 61:04:0080104:160			
Условный номер прилегающей территории 61:04:0080101:28(У)			
Площадь прилегающей территории ¹ 256			
Обозначение характерных точек границ	координаты ² , м		Метод определения координат и средняя квадратическая погрешность положения характерной точки (Mt), м
	X	Y	
1.	2.	3.	4.
1	510484.80	2294501.35	МСК 61
2	510485.60	2294497.55	
3	510541.74	2294502.61	
4	510542.41	2294535.42	
5	510540.01	2294535.52	
6	510539.94	2294505.41	
1	510484.80	2294501.35	

План границ прилегающей территории



Масштаб 1: 500

Используемые условные знаки и обозначения:

Элементы благоустройства (при наличии) расположенных на прилегающей территории, их описание:

Используемые условные знаки и обозначения:

1. Озеленение

2. Тротуар

¹ Указывается проектная площадь прилегающей территории, вычисленная с использованием технологических и программных средств, в том числе размещенных на официальном сайте, с округлением до 1 квадратного метра.

² Указываются значения координат, полученные с использованием технологических и программных средств, в том числе размещены на официальном сайте, с округлением до 0,01 метра.

³ Указываются в соответствии с Методическими рекомендациями по условным знакам для отображения кадастровых сведений на кадастровых картах и иных кадастровых документах.

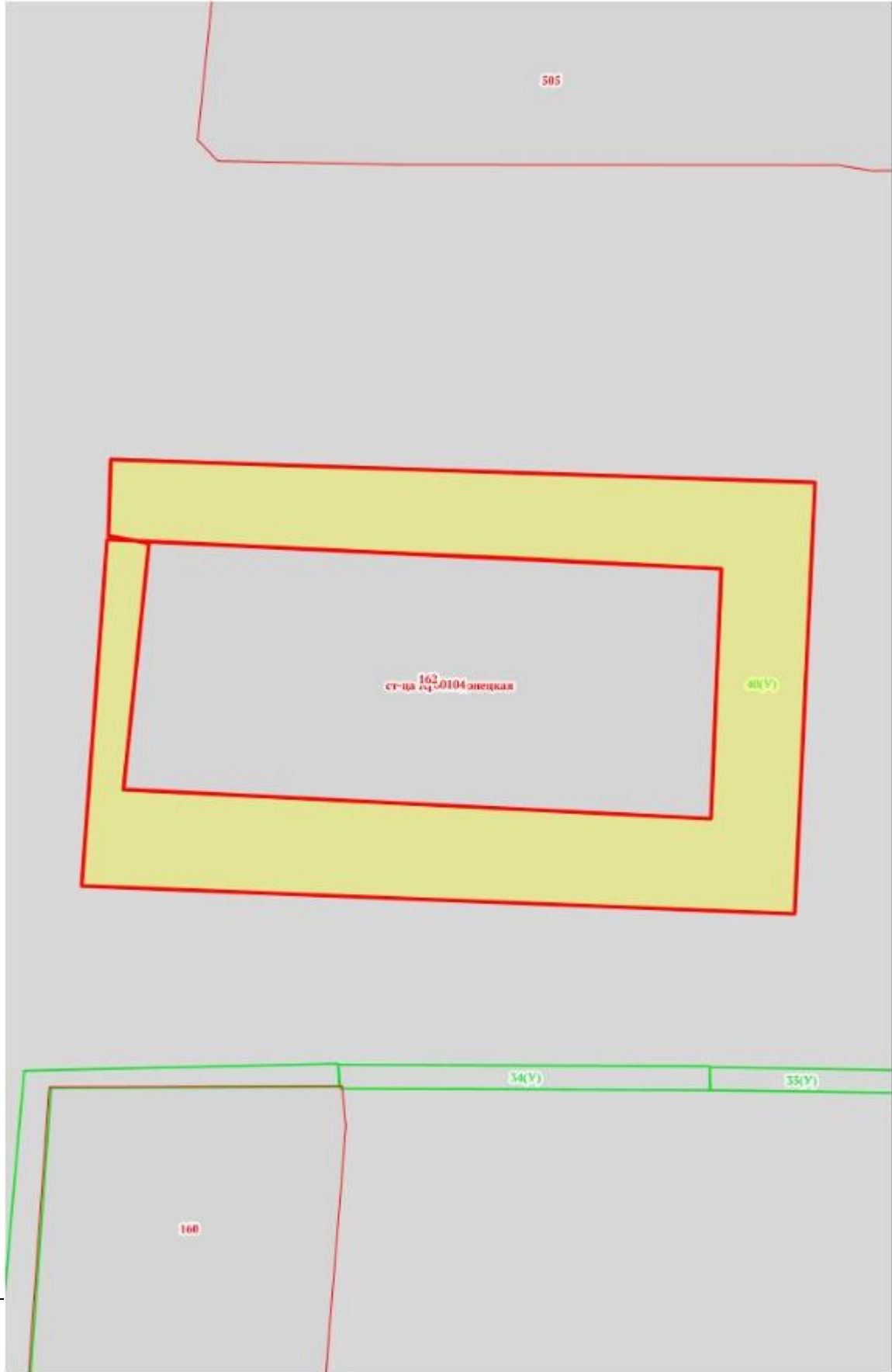
УТВЕРЖДЕНА
 решением Собрания депутатов
 Краснодонского сельского поселения
 ОТ _____ № _____

СХЕМА ПРИЛЕГАЮЩЕЙ ТЕРРИТОРИИ

Местоположение прилегающей территории (адресные ориентиры) Ростовская обл., р-н Белокалитвинский, ст. Краснодонская, пер. Зелёный, 15			
Кадастровый номер и адрес здания, строения, сооружения, земельного участка, в отношении которого устанавливаются границы прилегающей территории, либо обозначение местоположения данных объектов с указанием наименования (наименований) и вида (видов) объекта (объектов) Под индивидуальное жилищное строительство 61:04:0080104:162			
Условный номер прилегающей территории 61:04:0080101:29(У)			
Площадь прилегающей территории ¹ 3298			
Обозначение характерных точек границ	координаты ² , м		Метод определения координат и средняя квадратическая погрешность положения характерной точки (Mt), м
	X	Y	
1.	2.	3.	4.
1	510596.58	2294515.67	МСК 61
2	510570.95	2294512.94	
3	510567.90	2294574.30	
4	510593.93	2294575.48	
5	510596.98	2294511.27	
6	510560.88	2294508.63	
7	510558.02	2294583.05	
8	510602.89	2294585.29	

9	510605.36	2294511.67	
10	510597.38	2294511.47	
1	510596.58	2294515.67	

План границ прилегающей территории



Масштаб 1: 500

Используемые условные знаки и обозначения:

Элементы благоустройства (при наличии) расположенных на прилегающей территории, их описание:

Используемые условные знаки и обозначения:

1. Озеленение

2. Тротуар

¹ Указывается проектная площадь прилегающей территории, вычисленная с использованием технологических и программных средств, в том числе размещенных на официальном сайте, с округлением до 1 квадратного метра.

² Указываются значения координат, полученные с использованием технологических и программных средств, в том числе размещены на официальном сайте, с округлением до 0,01 метра.

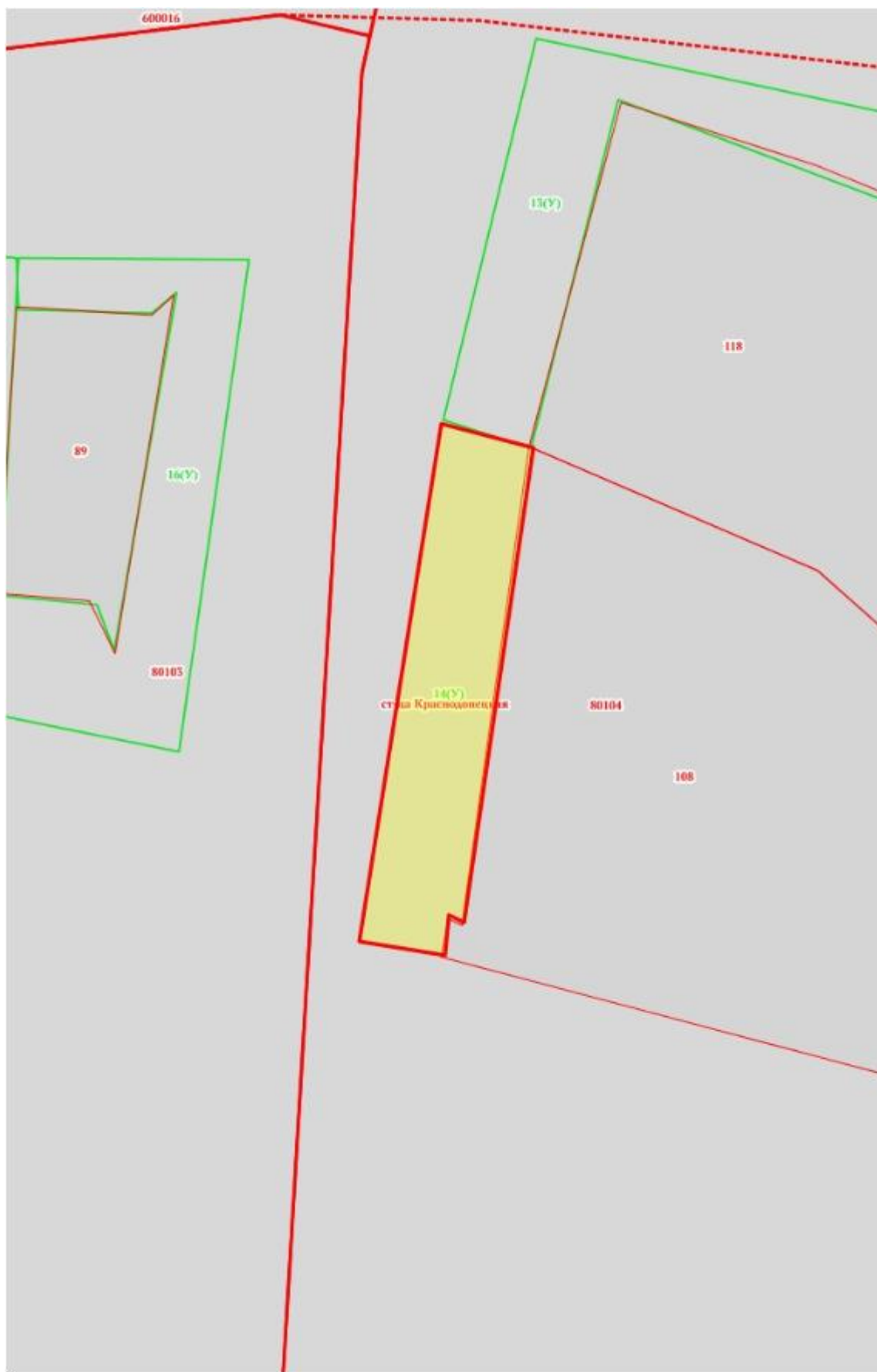
³ Указываются в соответствии с Методическими рекомендациями по условным знакам для отображения кадастровых сведений на кадастровых картах и иных кадастровых документах.

УТВЕРЖДЕНА
 решением Собрания депутатов
 Краснодонского сельского поселения
 ОТ _____ № _____

СХЕМА ПРИЛЕГАЮЩЕЙ ТЕРРИТОРИИ

Местоположение прилегающей территории (адресные ориентиры) Ростовская обл, р-н Белокалитвинский, ст-ца Краснодонская, ул Центральная, 3			
Кадастровый номер и адрес здания, строения, сооружения, земельного участка, в отношении которого устанавливаются границы прилегающей территории, либо обозначение местоположения данных объектов с указанием наименования (наименований) и вида (видов) объекта (объектов) Под индивидуальное жилищное строительство 61:04:0080104:108			
Условный номер прилегающей территории 61:04:0080101:30(У)			
Площадь прилегающей территории ¹ 551			
Обозначение характерных точек границ	координаты ² , м		Метод определения координат и средняя квадратическая погрешность положения характерной точки (Mt), м
	X	Y	
1.	2.	3.	4.
1	510675.72	2294352.50	МСК 61
2	510626.06	2294345.25	
3	510626.86	2294343.65	
4	510622.68	2294343.25	
5	510624.08	2294334.25	
6	510678.32	2294342.90	
1	510675.72	2294352.50	

План границ прилегающей территории



Масштаб 1: 500

Используемые условные знаки и обозначения:

Элементы благоустройства (при наличии) расположенных на прилегающей территории, их описание:

Используемые условные знаки и обозначения:

1. Озеленение

2. Тротуар

¹ Указывается проектная площадь прилегающей территории, вычисленная с использованием технологических и программных средств, в том числе размещенных на официальном сайте, с округлением до 1 квадратного метра.

² Указываются значения координат, полученные с использованием технологических и программных средств, в том числе размещены на официальном сайте, с округлением до 0,01 метра.

³ Указываются в соответствии с Методическими рекомендациями по условным знакам для отображения кадастровых сведений на кадастровых картах и иных кадастровых документах.

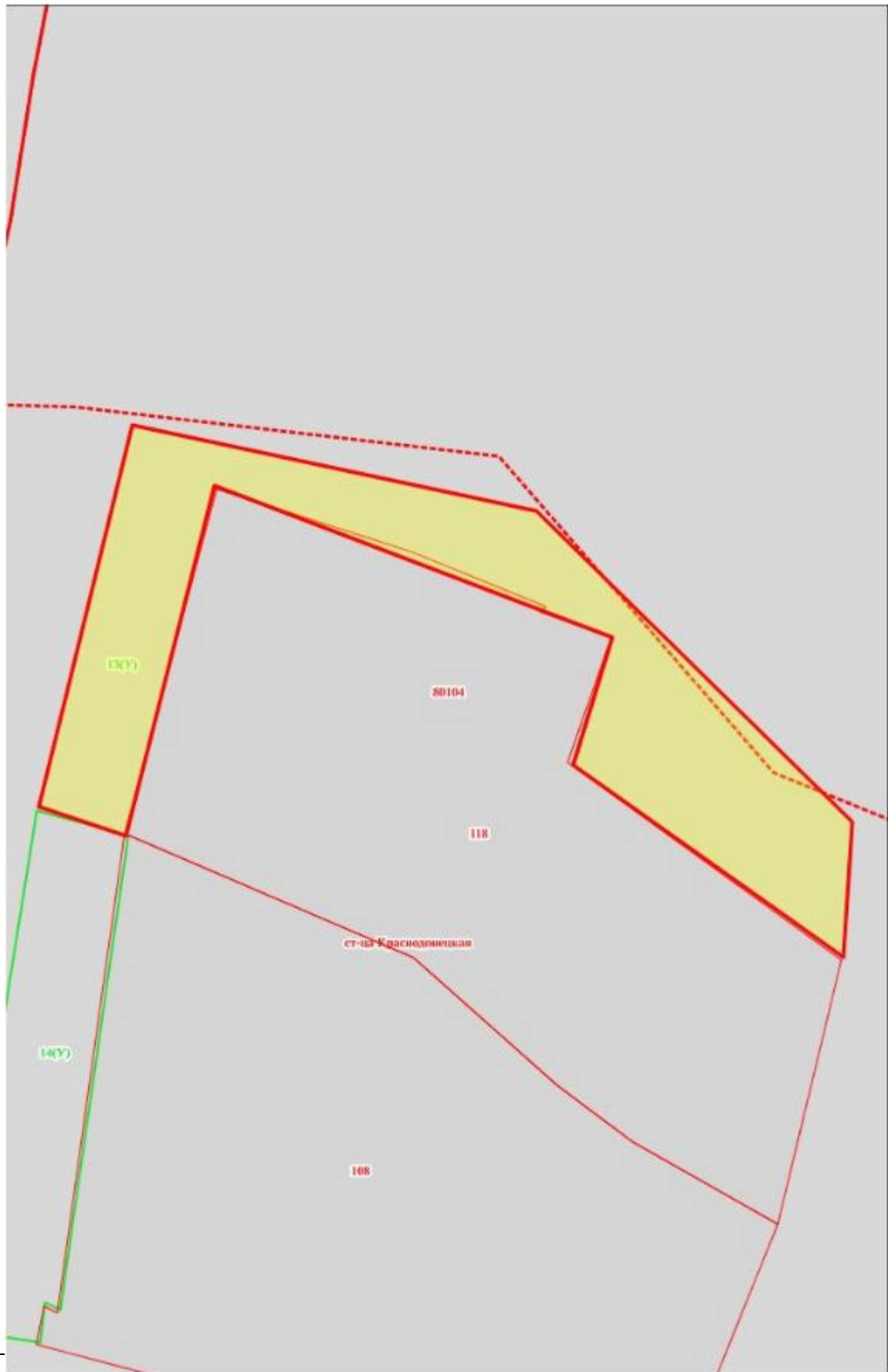
УТВЕРЖДЕНА
 решением Собрания депутатов
 Краснодонского сельского поселения
 ОТ _____ № _____

СХЕМА ПРИЛЕГАЮЩЕЙ ТЕРРИТОРИИ

Местоположение прилегающей территории (адресные ориентиры) Ростовская обл, р-н Белокалитвинский, ст-ца Краснодонская, ул Центральная, 1			
Кадастровый номер и адрес здания, строения, сооружения, земельного участка, в отношении которого устанавливаются границы прилегающей территории, либо обозначение местоположения данных объектов с указанием наименования (наименований) и вида (видов) объекта (объектов) Под индивидуальное жилищное строительство 61:04:0080104:118			
Условный номер прилегающей территории 61:04:0080101:31(У)			
Площадь прилегающей территории ¹ 1202			
Обозначение характерных точек границ	координаты ² , м		Метод определения координат и средняя квадратическая погрешность положения характерной точки (Mt), м
	X	Y	
1.	2.	3.	4.
1	510662.88	2294427.51	МСК 61
2	510677.04	2294428.52	
3	510709.58	2294395.35	
4	510718.60	2294352.95	
5	510678.72	2294343.10	
6	510675.72	2294352.30	
7	510712.21	2294361.54	
8	510696.41	2294403.34	

9	510683.05	2294399.12	
1	510662.88	2294427.51	

План границ прилегающей территории



Масштаб 1: 500

Используемые условные знаки и обозначения:

Элементы благоустройства (при наличии) расположенных на прилегающей

территории, их описание:

Используемые условные знаки и обозначения:

1. Озеленение

2. Тротуар

¹ Указывается проектная площадь прилегающей территории, вычисленная с использованием технологических и программных средств, в том числе размещенных на официальном сайте, с округлением до 1 квадратного метра.

² Указываются значения координат, полученные с использованием технологических и программных средств, в том числе размещены на официальном сайте, с округлением до 0,01 метра.

³ Указываются в соответствии с Методическими рекомендациями по условным знакам для отображения кадастровых сведений на кадастровых картах и иных кадастровых документах.

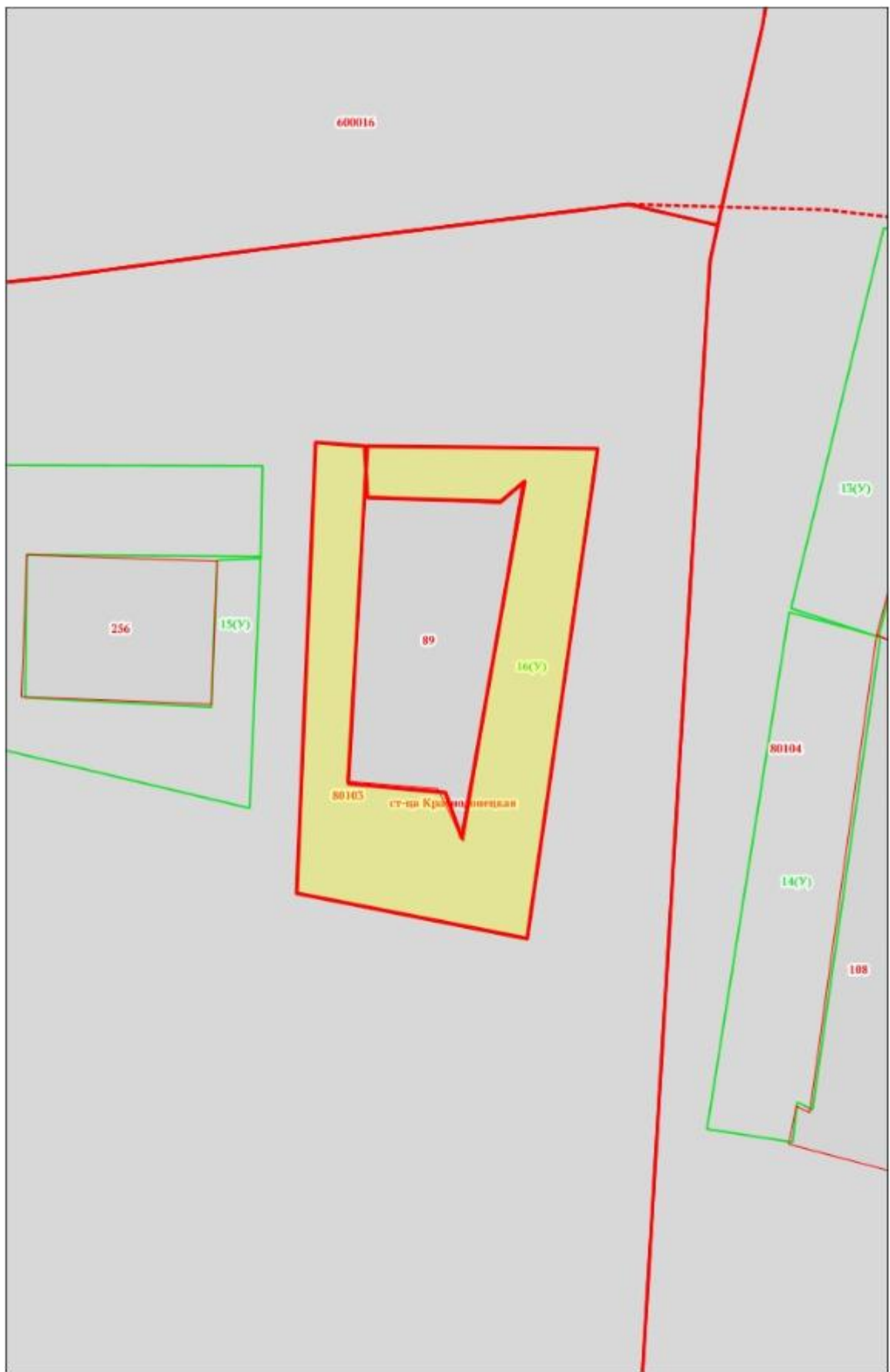
УТВЕРЖДЕНА
 решением Собрания депутатов
 Краснодонского сельского поселения
 ОТ _____ № _____

СХЕМА ПРИЛЕГАЮЩЕЙ ТЕРРИТОРИИ

Местоположение прилегающей территории (адресные ориентиры) Ростовская обл, р-н Белокалитвинский, ст-ца Краснодонская			
Кадастровый номер и адрес здания, строения, сооружения, земельного участка, в отношении которого устанавливаются границы прилегающей территории, либо обозначение местоположения данных объектов с указанием наименования (наименований) и вида (видов) объекта (объектов) Под автозаправочную станцию 61:04:0080103:89			
Условный номер прилегающей территории 61:04:0080101:32(У)			
Площадь прилегающей территории ¹ 1337			
Обозначение характерных точек границ	координаты ² , м		Метод определения координат и средняя квадратическая погрешность положения характерной точки (Mt), м
	X	Y	
1.	2.	3.	4.
1	510690.33	2294298.50	МСК 61
2	510689.92	2294312.51	
3	510692.11	2294315.11	
4	510654.62	2294308.47	
5	510659.41	2294306.67	
6	510660.42	2294296.47	
7	510695.72	2294298.51	
8	510695.50	2294322.72	

9	510644.05	2294315.26	
10	510648.86	2294291.06	
11	510696.12	2294293.11	
12	510695.72	2294298.31	
1	510690.33	2294298.50	

План границ прилегающей территории



Масштаб 1: 500

Используемые условные знаки и обозначения:

Элементы благоустройства (при наличии) расположенных на прилегающей территории, их описание:

Используемые условные знаки и обозначения:

1. Озеленение

2. Тротуар

¹ Указывается проектная площадь прилегающей территории, вычисленная с использованием технологических и программных средств, в том числе размещенных на официальном сайте, с округлением до 1 квадратного метра.

² Указываются значения координат, полученные с использованием технологических и программных средств, в том числе размещены на официальном сайте, с округлением до 0,01 метра.

³ Указываются в соответствии с Методическими рекомендациями по условным знакам для отображения кадастровых сведений на кадастровых картах и иных кадастровых документах.

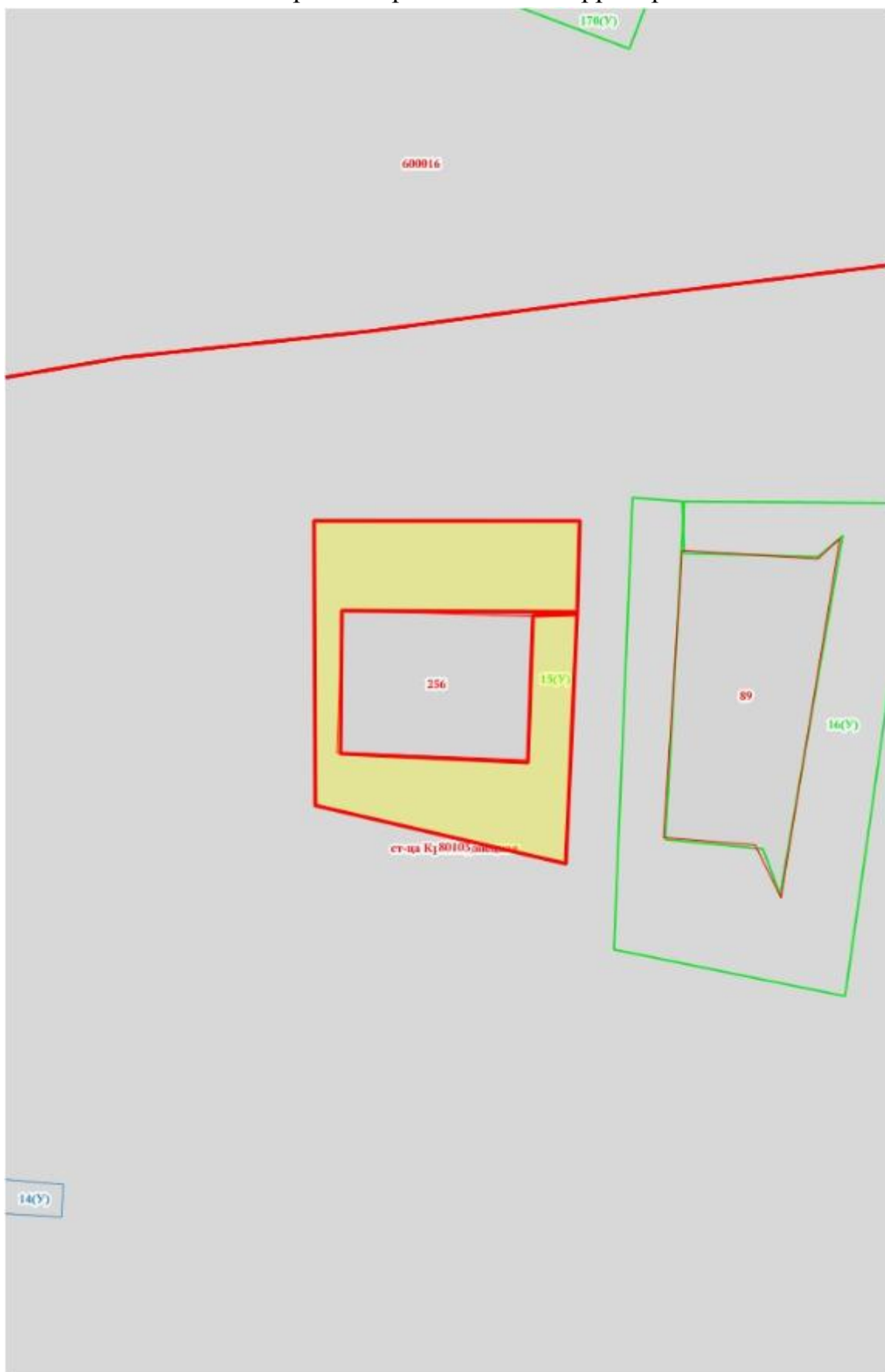
УТВЕРЖДЕНА
 решением Собрания депутатов
 Краснодонского сельского поселения
 ОТ _____ № _____

СХЕМА ПРИЛЕГАЮЩЕЙ ТЕРРИТОРИИ

Местоположение прилегающей территории (адресные ориентиры) расположен примерно на расстоянии 15,0 м по направлению на запад от ориентира: Ростовская область, Белокалитвинский район, ст. Краснодонская, ул. Центральная, территория АЗС			
Кадастровый номер и адрес здания, строения, сооружения, земельного участка, в отношении которого устанавливаются границы прилегающей территории, либо обозначение местоположения данных объектов с указанием наименования (наименований) и вида (видов) объекта (объектов) Для размещения базовой станции сотовой связи 61:04:0080103:256			
Условный номер прилегающей территории 61:04:0080101:33(У)			
Площадь прилегающей территории ¹ 897			
Обозначение характерных точек границ	координаты ² , м		Метод определения координат и средняя квадратическая погрешность положения характерной точки (Mt), м
	X	Y	
1.	2.	3.	4.
1	510683.77	2294282.69	МСК 61
2	510668.41	2294282.08	
3	510669.43	2294262.47	
4	510684.39	2294262.69	
5	510684.16	2294287.30	
6	510657.84	2294286.07	
7	510664.05	2294259.87	

8	510693.76	2294259.70	
9	510693.74	2294287.51	
10	510683.96	2294287.30	
1	510683.77	2294282.69	

План границ прилегающей территории



Масштаб 1: 500

Используемые условные знаки и обозначения:

Элементы благоустройства (при наличии) расположенных на прилегающей территории, их описание:

Используемые условные знаки и обозначения:

1. Озеленение

2. Тротуар

¹ Указывается проектная площадь прилегающей территории, вычисленная с использованием технологических и программных средств, в том числе размещенных на официальном сайте, с округлением до 1 квадратного метра.

² Указываются значения координат, полученные с использованием технологических и программных средств, в том числе размещены на официальном сайте, с округлением до 0,01 метра.

³ Указываются в соответствии с Методическими рекомендациями по условным знакам для отображения кадастровых сведений на кадастровых картах и иных кадастровых документах.

УТВЕРЖДЕНА
 решением Собрания депутатов
 Краснодонского сельского поселения
 ОТ _____ № _____

СХЕМА ПРИЛЕГАЮЩЕЙ ТЕРРИТОРИИ

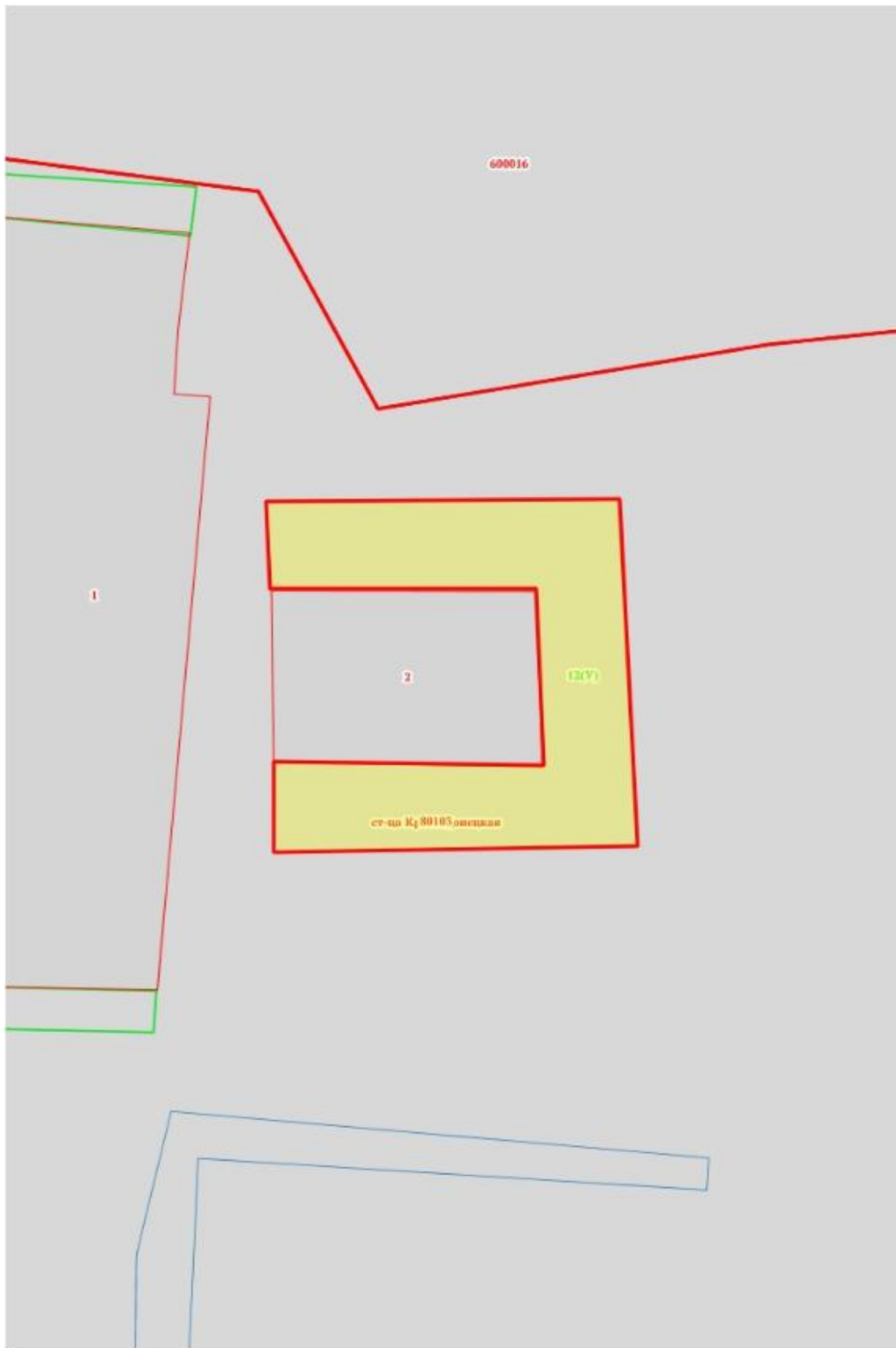
Местоположение прилегающей территории (адресные ориентиры) Ростовская обл, р-н Белокалитвинский, ст-ца Краснодонская, пер Зелёный, участок 2 А			
Кадастровый номер и адрес здания, строения, сооружения, земельного участка, в отношении которого устанавливаются границы прилегающей территории, либо обозначение местоположения данных объектов с указанием наименования (наименований) и вида (видов) объекта (объектов) Для эксплуатации административного здания 61:04:0080103:2			
Условный номер прилегающей территории 61:04:0080101:34(У)			
Площадь прилегающей территории ¹ 852			
Обозначение характерных точек границ	координаты ² , м		Метод определения координат и средняя квадратическая погрешность положения характерной точки (Mt), м
	X	Y	
1.	2.	3.	4.
1	510684.86	2294188.27	МСК 61
2	510684.83	2294215.68	
3	510666.09	2294216.46	
4	510666.51	2294188.65	
5	510656.94	2294188.64	
6	510657.50	2294226.05	
7	510694.40	2294224.29	
8	510694.24	2294187.88	

1

510684.86

2294188.27

План границ прилегающей территории



Масштаб 1: 500

Используемые условные знаки и обозначения:

Элементы благоустройства (при наличии) расположенных на прилегающей территории, их описание:

Используемые условные знаки и обозначения:

1. Озеленение

2. Тротуар

¹ Указывается проектная площадь прилегающей территории, вычисленная с использованием технологических и программных средств, в том числе размещенных на официальном сайте, с округлением до 1 квадратного метра.

² Указываются значения координат, полученные с использованием технологических и программных средств, в том числе размещены на официальном сайте, с округлением до 0,01 метра.

³ Указываются в соответствии с Методическими рекомендациями по условным знакам для отображения кадастровых сведений на кадастровых картах и иных кадастровых документах.

УТВЕРЖДЕНА
 решением Собрания депутатов
 Краснодонского сельского поселения
 ОТ _____ № _____

СХЕМА ПРИЛЕГАЮЩЕЙ ТЕРРИТОРИИ

Местоположение прилегающей территории (адресные ориентиры) Ростовская обл, р-н Белокалитвинский, ст-ца Краснодонская, пер Зеленый, участок 2			
Кадастровый номер и адрес здания, строения, сооружения, земельного участка, в отношении которого устанавливаются границы прилегающей территории, либо обозначение местоположения данных объектов с указанием наименования (наименований) и вида (видов) объекта (объектов) Под хлебозаводом 61:04:0080103:1			
Условный номер прилегающей территории 61:04:0080101:35(У)			
Площадь прилегающей территории ¹ 1942			
Обозначение характерных точек границ	координаты ² , м		Метод определения координат и средняя квадратическая погрешность положения характерной точки (Mt), м
	X	Y	
1.	2.	3.	4.
1	510722.37	2294180.11	МСК 61
2	510724.58	2294157.91	
3	510706.83	2294157.29	
4	510708.06	2294133.28	
5	510703.68	2294123.68	
6	510687.92	2294123.66	
7	510647.84	2294121.02	
8	510646.67	2294142.82	

9	510643.08	2294142.12	
10	510642.24	2294176.52	
11	510637.81	2294176.22	
12	510639.06	2294120.01	
13	510643.26	2294113.81	
14	510732.01	2294116.50	
15	510727.55	2294180.71	
1	510722.37	2294180.11	

План границ прилегающей территории



Масштаб 1: 500

Используемые условные знаки и обозначения:

Элементы благоустройства (при наличии) расположенных на прилегающей территории, их описание:

Используемые условные знаки и обозначения:

1. Озеленение

2. Тротуар

¹ Указывается проектная площадь прилегающей территории, вычисленная с использованием технологических и программных средств, в том числе размещенных на официальном сайте, с округлением до 1 квадратного метра.

² Указываются значения координат, полученные с использованием технологических и программных средств, в том числе размещены на официальном сайте, с округлением до 0,01 метра.

³ Указываются в соответствии с Методическими рекомендациями по условным знакам для отображения кадастровых сведений на кадастровых картах и иных кадастровых документах.

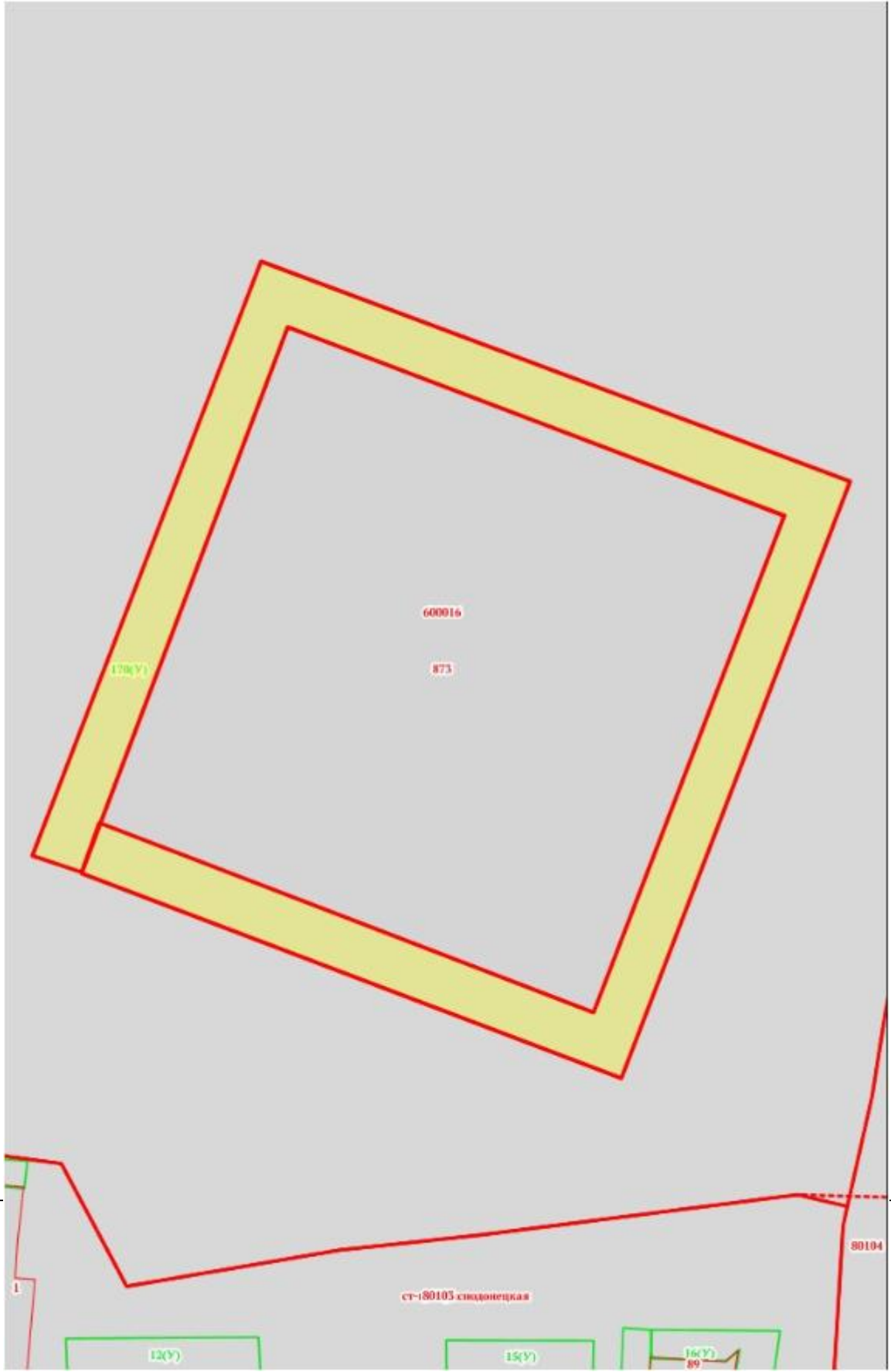
УТВЕРЖДЕНА
 решением Собрания депутатов
 Краснодонского сельского поселения
 ОТ _____ № _____

СХЕМА ПРИЛЕГАЮЩЕЙ ТЕРРИТОРИИ

Местоположение прилегающей территории (адресные ориентиры) Ростовская область, р-н Белокалитвинский, примерно на расстоянии 150,0 м. по направлению на север от жилого дома, расположенного по адресу: Ростовская область, Белокалитвинский район, ст-ца Краснодонская, ул. Центральная, 1			
Кадастровый номер и адрес здания, строения, сооружения, земельного участка, в отношении которого устанавливаются границы прилегающей территории, либо обозначение местоположения данных объектов с указанием наименования (наименований) и вида (видов) объекта (объектов) обеспечение сельскохозяйственного производства 61:04:0600016:873			
Условный номер прилегающей территории 61:04:0080101:36(У)			
Площадь прилегающей территории ¹ 14224			
Обозначение характерных точек границ	координаты ² , м		Метод определения координат и средняя квадратическая погрешность положения характерной точки (Mt), м
	X	Y	
1.	2.	3.	4.
1	510791.16	2294194.38	МСК 61
2	510755.37	2294287.57	
3	510848.87	2294323.67	
4	510884.46	2294230.09	
5	510781.59	2294190.97	
6	510742.99	2294292.76	
7	510855.24	2294336.08	

8	510896.64	2294224.90	
9	510784.99	2294181.77	
10	510781.79	2294190.97	
1	510791.16	2294194.38	

План границ прилегающей территории



Масштаб 1: 900

Используемые условные знаки и обозначения:

Элементы благоустройства (при наличии) расположенных на прилегающей территории, их описание:

Используемые условные знаки и обозначения:

1. Озеленение

2. Тротуар

¹ Указывается проектная площадь прилегающей территории, вычисленная с использованием технологических и программных средств, в том числе размещенных на официальном сайте, с округлением до 1 квадратного метра.

² Указываются значения координат, полученные с использованием технологических и программных средств, в том числе размещены на официальном сайте, с округлением до 0,01 метра.

³ Указываются в соответствии с Методическими рекомендациями по условным знакам для отображения кадастровых сведений на кадастровых картах и иных кадастровых документах.

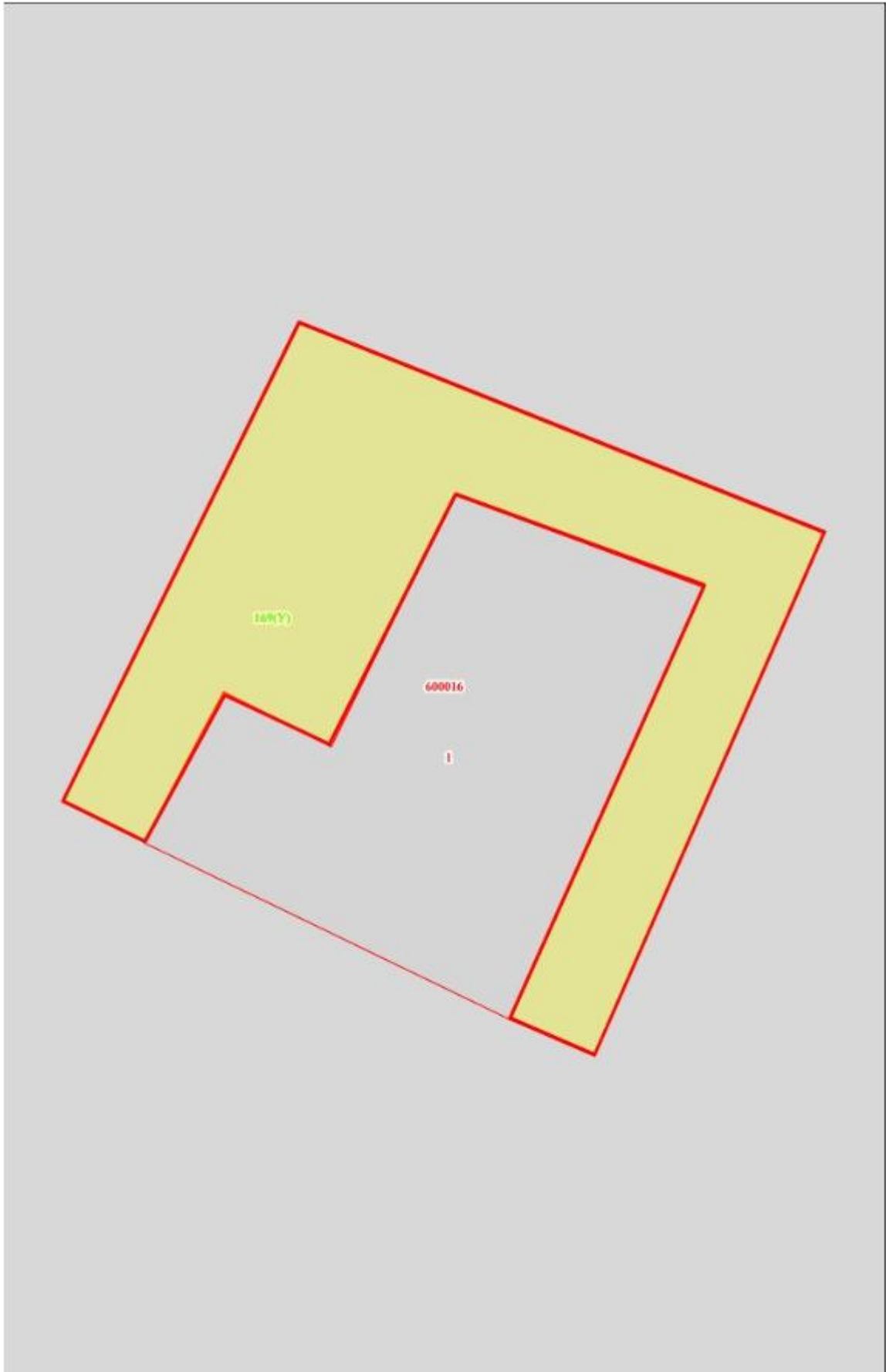
УТВЕРЖДЕНА
 решением Собрания депутатов
 Краснодонского сельского поселения
 ОТ _____ № _____

СХЕМА ПРИЛЕГАЮЩЕЙ ТЕРРИТОРИИ

Местоположение прилегающей территории (адресные ориентиры) Ростовская обл, р-н Белокалитвинский, севернее ст.Краснодонская			
Кадастровый номер и адрес здания, строения, сооружения, земельного участка, в отношении которого устанавливаются границы прилегающей территории, либо обозначение местоположения данных объектов с указанием наименования (наименований) и вида (видов) объекта (объектов) Под объекты энергетики 61:04:0600016:1			
Условный номер прилегающей территории 61:04:0080101:37(У)			
Площадь прилегающей территории ¹ 1901			
Обозначение характерных точек границ	координаты ² , м		Метод определения координат и средняя квадратическая погрешность положения характерной точки (Mt), м
	X	Y	
1.	2.	3.	4.
1	510856.60	2293984.61	МСК 61
2	510851.40	2293995.60	
3	510877.52	2294008.83	
4	510867.91	2294035.03	
5	510822.66	2294014.58	
6	510818.86	2294023.37	
7	510873.49	2294047.64	
8	510895.48	2293992.45	

9	510845.45	2293967.59	
10	510841.25	2293976.19	
1	510856.60	2293984.61	

План границ прилегающей территории



Масштаб 1: 500

Используемые условные знаки и обозначения:

Элементы благоустройства (при наличии) расположенных на прилегающей территории, их описание:

Используемые условные знаки и обозначения:

1. Озеленение

2. Тротуар

¹ Указывается проектная площадь прилегающей территории, вычисленная с использованием технологических и программных средств, в том числе размещенных на официальном сайте, с округлением до 1 квадратного метра.

² Указываются значения координат, полученные с использованием технологических и программных средств, в том числе размещены на официальном сайте, с округлением до 0,01 метра.

³ Указываются в соответствии с Методическими рекомендациями по условным знакам для отображения кадастровых сведений на кадастровых картах и иных кадастровых документах.

УТВЕРЖДЕНА
 решением Собрания депутатов
 Краснодонского сельского поселения
 ОТ _____ № _____

СХЕМА ПРИЛЕГАЮЩЕЙ ТЕРРИТОРИИ

Местоположение прилегающей территории (адресные ориентиры) Ростовская область, Белокалитвинский район, ст. Краснодонская, ул. Екатериновская, 45			
Кадастровый номер и адрес здания, строения, сооружения, земельного участка, в отношении которого устанавливаются границы прилегающей территории, либо обозначение местоположения данных объектов с указанием наименования (наименований) и вида (видов) объекта (объектов) под зданием магазина 61:04:0080101:325			
Условный номер прилегающей территории 61:04:0080101:38(У)			
Площадь прилегающей территории ¹ 1852			
Обозначение характерных точек границ	координаты ² , м		Метод определения координат и средняя квадратическая погрешность положения характерной точки (Mt), м
	X	Y	
1.	2.	3.	4.
1	510369.70	2293745.41	МСК 61
2	510341.68	2293739.98	
3	510338.27	2293757.18	
4	510340.87	2293757.98	
5	510342.07	2293753.98	
6	510367.49	2293758.71	
7	510371.31	2293735.41	
8	510333.72	2293728.37	

9	510329.89	2293759.97	
10	510376.16	2293766.63	
11	510380.18	2293736.62	
12	510371.11	2293735.41	
1	510369.70	2293745.41	

План границ прилегающей территории



Масштаб 1: 500

Используемые условные знаки и обозначения:

Элементы благоустройства (при наличии) расположенных на прилегающей территории, их описание:

Используемые условные знаки и обозначения:

1. Озеленение

2. Тротуар

¹ Указывается проектная площадь прилегающей территории, вычисленная с использованием технологических и программных средств, в том числе размещенных на официальном сайте, с округлением до 1 квадратного метра.

² Указываются значения координат, полученные с использованием технологических и программных средств, в том числе размещены на официальном сайте, с округлением до 0,01 метра.

³ Указываются в соответствии с Методическими рекомендациями по условным знакам для отображения кадастровых сведений на кадастровых картах и иных кадастровых документах.

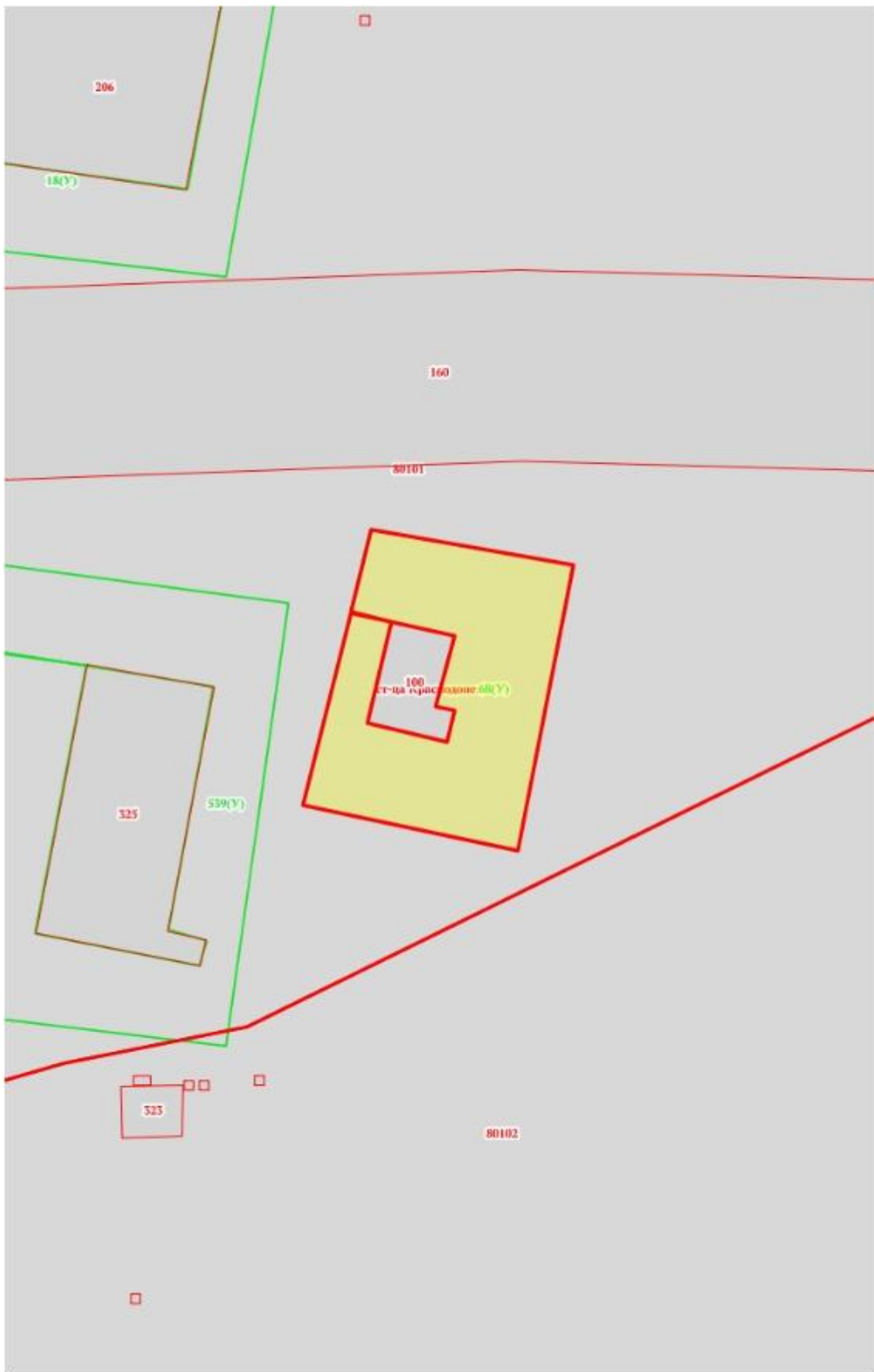
УТВЕРЖДЕНА
 решением Собрания депутатов
 Краснодонского сельского поселения
 ОТ _____ № _____

СХЕМА ПРИЛЕГАЮЩЕЙ ТЕРРИТОРИИ

Местоположение прилегающей территории (адресные ориентиры) Ростовская обл, р-н Белокалитвинский, ст-ца Краснодонская, ул Екатериновская, участок 45, литер Б			
Кадастровый номер и адрес здания, строения, сооружения, земельного участка, в отношении которого устанавливаются границы прилегающей территории, либо обозначение местоположения данных объектов с указанием наименования (наименований) и вида (видов) объекта (объектов) Для размещения продовольственного магазина 61:04:0080101:100			
Условный номер прилегающей территории 61:04:0080101:39(У)			
Площадь прилегающей территории ¹ 748			
Обозначение характерных точек границ	координаты ² , м		Метод определения координат и средняя квадратическая погрешность положения характерной точки (Mt), м
	X	Y	
1.	2.	3.	4.
1	510374.25	2293777.43	МСК 61
2	510363.69	2293774.92	
3	510361.63	2293783.22	
4	510364.92	2293784.02	
5	510365.42	2293782.02	
6	510372.75	2293783.98	
7	510375.21	2293773.13	
8	510355.12	2293768.10	

9	510350.31	2293790.61	
10	510380.12	2293796.54	
11	510383.93	2293775.24	
12	510375.26	2293773.13	
1	510374.25	2293777.43	

План границ прилегающей территории



Масштаб 1: 500

Используемые условные знаки и обозначения:

Элементы благоустройства (при наличии) расположенных на прилегающей территории, их описание:

Используемые условные знаки и обозначения:

1. Озеленение

2. Тротуар

¹ Указывается проектная площадь прилегающей территории, вычисленная с использованием технологических и программных средств, в том числе размещенных на официальном сайте, с округлением до 1 квадратного метра.

² Указываются значения координат, полученные с использованием технологических и программных средств, в том числе размещены на официальном сайте, с округлением до 0,01 метра.

³ Указываются в соответствии с Методическими рекомендациями по условным знакам для отображения кадастровых сведений на кадастровых картах и иных кадастровых документах.

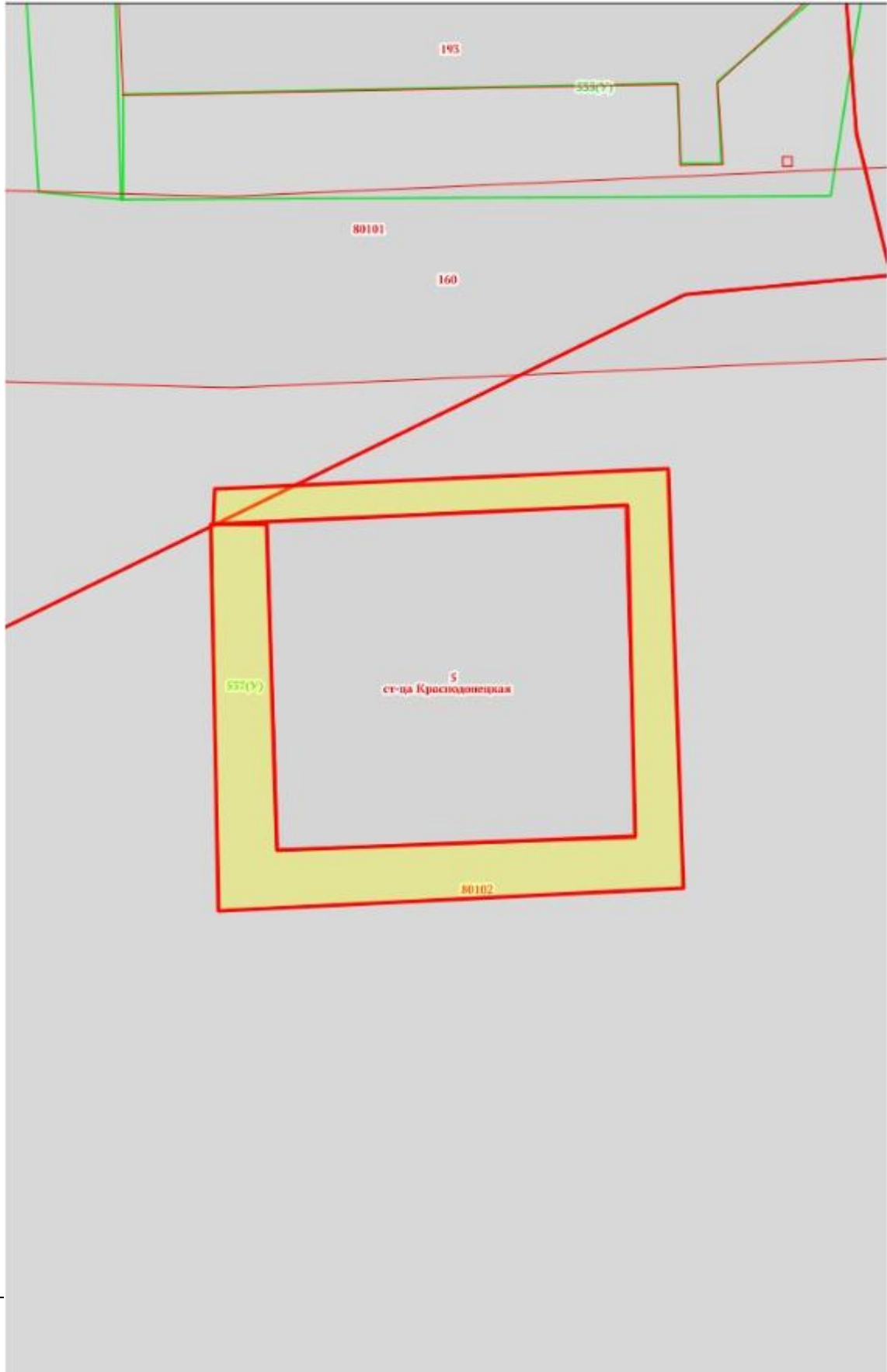
УТВЕРЖДЕНА
 решением Собрания депутатов
 Краснодонского сельского поселения
 ОТ _____ № _____

СХЕМА ПРИЛЕГАЮЩЕЙ ТЕРРИТОРИИ

Местоположение прилегающей территории (адресные ориентиры) Ростовская обл, р-н Белокалитвинский, ст-ца Краснодонская, ул Екатериновская, участок 45, литер А			
Кадастровый номер и адрес здания, строения, сооружения, земельного участка, в отношении которого устанавливаются границы прилегающей территории, либо обозначение местоположения данных объектов с указанием наименования (наименований) и вида (видов) объекта (объектов) Под нежилым зданием 61:04:0080102:5			
Условный номер прилегающей территории 61:04:0080101:40(У)			
Площадь прилегающей территории ¹ 2116			
Обозначение характерных точек границ	координаты ² , м		Метод определения координат и средняя квадратическая погрешность положения характерной точки (Mt), м
	X	Y	
1.	2.	3.	4.
1	510375.07	2293855.65	МСК 61
2	510340.96	2293856.61	
3	510342.31	2293894.03	
4	510377.02	2293893.27	
5	510375.07	2293849.85	
6	510334.58	2293850.61	
7	510336.92	2293899.02	
8	510380.81	2293897.47	

9	510378.66	2293850.25	
10	510375.07	2293850.05	
1	510375.07	2293855.65	

План границ прилегающей территории



Масштаб 1: 500

Используемые условные знаки и обозначения:

Элементы благоустройства (при наличии) расположенных на прилегающей территории, их описание:

Используемые условные знаки и обозначения:

1. Озеленение

2. Тротуар

¹ Указывается проектная площадь прилегающей территории, вычисленная с использованием технологических и программных средств, в том числе размещенных на официальном сайте, с округлением до 1 квадратного метра.

² Указываются значения координат, полученные с использованием технологических и программных средств, в том числе размещены на официальном сайте, с округлением до 0,01 метра.

³ Указываются в соответствии с Методическими рекомендациями по условным знакам для отображения кадастровых сведений на кадастровых картах и иных кадастровых документах.

УТВЕРЖДЕНА
 решением Собрания депутатов
 Краснодонского сельского поселения
 ОТ _____ № _____

СХЕМА ПРИЛЕГАЮЩЕЙ ТЕРРИТОРИИ

Местоположение прилегающей территории (адресные ориентиры) Ростовская обл, р-н Белокалитвинский, ст-ца Краснодонская, ул Екатериновская, 40			
Кадастровый номер и адрес здания, строения, сооружения, земельного участка, в отношении которого устанавливаются границы прилегающей территории, либо обозначение местоположения данных объектов с указанием наименования (наименований) и вида (видов) объекта (объектов) Под индивидуальное жилищное строительство			
Условный номер прилегающей территории 61:04:0080101:41(У)			
Площадь прилегающей территории ¹ 251			
Обозначение характерных точек границ	координаты ² , м		Метод определения координат и средняя квадратическая погрешность положения характерной точки (Mt), м
	X	Y	
1.	2.	3.	4.
1	510369.08	2293952.97	МСК 61
2	510398.49	2293958.61	
3	510399.14	2294003.32	
4	510402.93	2294003.43	
5	510402.28	2293957.01	
6	510369.28	2293950.37	
1	510369.08	2293952.97	

План границ прилегающей территории



Масштаб 1: 500

Используемые условные знаки и обозначения:

Элементы благоустройства (при наличии) расположенных на прилегающей территории, их описание:

Используемые условные знаки и обозначения:

1. Озеленение

2. Тротуар

¹ Указывается проектная площадь прилегающей территории, вычисленная с использованием технологических и программных средств, в том числе размещенных на официальном сайте, с округлением до 1 квадратного метра.

² Указываются значения координат, полученные с использованием технологических и программных средств, в том числе размещены на официальном сайте, с округлением до 0,01 метра.

³ Указываются в соответствии с Методическими рекомендациями по условным знакам для отображения кадастровых сведений на кадастровых картах и иных кадастровых документах.

УТВЕРЖДЕНА
 решением Собрания депутатов
 Краснодонского сельского поселения
 ОТ _____ № _____

СХЕМА ПРИЛЕГАЮЩЕЙ ТЕРРИТОРИИ

Местоположение прилегающей территории (адресные ориентиры) Ростовская обл, р-н Белокалитвинский, ст-ца Краснодонская, ул Екатериновская, 39			
Кадастровый номер и адрес здания, строения, сооружения, земельного участка, в отношении которого устанавливаются границы прилегающей территории, либо обозначение местоположения данных объектов с указанием наименования (наименований) и вида (видов) объекта (объектов) Под индивидуальное жилищное строительство			
Условный номер прилегающей территории 61:04:0080101:42(У)			
Площадь прилегающей территории ¹ 76			
Обозначение характерных точек границ	координаты ² , м		Метод определения координат и средняя квадратическая погрешность положения характерной точки (Mt), м
	X	Y	
1.	2.	3.	4.
1	510339.47	2293944.44	МСК 61
2	510368.98	2293953.07	
3	510369.38	2293950.27	
4	510340.47	2293942.44	
1	510339.47	2293944.44	

План границ прилегающей территории



Масштаб 1: 500

Используемые условные знаки и обозначения:

Элементы благоустройства (при наличии) расположенных на прилегающей территории, их описание:

Используемые условные знаки и обозначения:

1. Озеленение

2. Тротуар

¹ Указывается проектная площадь прилегающей территории, вычисленная с использованием технологических и программных средств, в том числе размещенных на официальном сайте, с округлением до 1 квадратного метра.

² Указываются значения координат, полученные с использованием технологических и программных средств, в том числе размещены на официальном сайте, с округлением до 0,01 метра.

³ Указываются в соответствии с Методическими рекомендациями по условным знакам для отображения кадастровых сведений на кадастровых картах и иных кадастровых документах.

УТВЕРЖДЕНА
 решением Собрания депутатов
 Краснодонского сельского поселения
 ОТ _____ № _____

СХЕМА ПРИЛЕГАЮЩЕЙ ТЕРРИТОРИИ

Местоположение прилегающей территории (адресные ориентиры) Ростовская обл, р-н Белокалитвинский, ст-ца Краснодонская, ул Екатериновская, 35			
Кадастровый номер и адрес здания, строения, сооружения, земельного участка, в отношении которого устанавливаются границы прилегающей территории, либо обозначение местоположения данных объектов с указанием наименования (наименований) и вида (видов) объекта (объектов) Под индивидуальное жилищное строительство 61:04:0080103:121			
Условный номер прилегающей территории 61:04:0080101:43(У)			
Площадь прилегающей территории ¹ 68			
Обозначение характерных точек границ	координаты ² , м		Метод определения координат и средняя квадратическая погрешность положения характерной точки (Mt), м
	X	Y	
1.	2.	3.	4.
1	510309.46	2293936.51	МСК 61
2	510339.57	2293944.04	
3	510340.07	2293942.34	
4	510309.86	2293933.90	
1	510309.46	2293936.51	

План границ прилегающей территории



Масштаб 1: 500

Используемые условные знаки и обозначения:

Элементы благоустройства (при наличии) расположенных на прилегающей территории, их описание:

Используемые условные знаки и обозначения:

1. Озеленение

2. Тротуар

¹ Указывается проектная площадь прилегающей территории, вычисленная с использованием технологических и программных средств, в том числе размещенных на официальном сайте, с округлением до 1 квадратного метра.

² Указываются значения координат, полученные с использованием технологических и программных средств, в том числе размещены на официальном сайте, с округлением до 0,01 метра.

³ Указываются в соответствии с Методическими рекомендациями по условным знакам для отображения кадастровых сведений на кадастровых картах и иных кадастровых документах.

УТВЕРЖДЕНА
 решением Собрания депутатов
 Краснодонского сельского поселения
 ОТ _____ № _____

СХЕМА ПРИЛЕГАЮЩЕЙ ТЕРРИТОРИИ

Местоположение прилегающей территории (адресные ориентиры) Ростовская обл, р-н Белокалитвинский, ст-ца Краснодонская, ул Екатериновская, 34			
Кадастровый номер и адрес здания, строения, сооружения, земельного участка, в отношении которого устанавливаются границы прилегающей территории, либо обозначение местоположения данных объектов с указанием наименования (наименований) и вида (видов) объекта (объектов) Под индивидуальное жилищное строительство			
Условный номер прилегающей территории 61:04:0080101:44(У)			
Площадь прилегающей территории ¹ 374			
Обозначение характерных точек границ	координаты ² , м		Метод определения координат и средняя квадратическая погрешность положения характерной точки (Mt), м
	X	Y	
1.	2.	3.	4.
1	510308.35	2293941.21	МСК 61
2	510271.46	2293934.96	
3	510250.51	2293942.14	
4	510245.12	2293949.74	
5	510245.29	2293974.55	
6	510238.31	2293974.34	
7	510239.93	2293950.94	
8	510248.52	2293939.74	

9	510271.86	2293932.36	
10	510308.96	2293937.01	
1	510308.35	2293941.21	

План границ прилегающей территории



Масштаб 1: 500

Используемые условные знаки и обозначения:

Элементы благоустройства (при наличии) расположенных на прилегающей территории, их описание:

Используемые условные знаки и обозначения:

1. Озеленение

2. Тротуар

¹ Указывается проектная площадь прилегающей территории, вычисленная с использованием технологических и программных средств, в том числе размещенных на официальном сайте, с округлением до 1 квадратного метра.

² Указываются значения координат, полученные с использованием технологических и программных средств, в том числе размещены на официальном сайте, с округлением до 0,01 метра.

³ Указываются в соответствии с Методическими рекомендациями по условным знакам для отображения кадастровых сведений на кадастровых картах и иных кадастровых документах.

УТВЕРЖДЕНА
 решением Собрания депутатов
 Краснодонского сельского поселения
 ОТ _____ № _____

СХЕМА ПРИЛЕГАЮЩЕЙ ТЕРРИТОРИИ

Местоположение прилегающей территории (адресные ориентиры) Ростовская обл., р-н Белокалитвинский, ст-ца Краснодонская, ул. Екатериновская, 33			
Кадастровый номер и адрес здания, строения, сооружения, земельного участка, в отношении которого устанавливаются границы прилегающей территории, либо обозначение местоположения данных объектов с указанием наименования (наименований) и вида (видов) объекта (объектов) Под индивидуальное жилищное строительство Ростовская обл., р-н Белокалитвинский, ст-ца Краснодонская, ул. Екатериновская, 33			
Условный номер прилегающей территории 61:04:0080101:45(У)			
Площадь прилегающей территории ¹ 258			
Обозначение характерных точек границ	координаты ² , м		Метод определения координат и средняя квадратическая погрешность положения характерной точки (Mt), м
	X	Y	
1.	2.	3.	4.
1	510244.89	2293974.45	МСК 61
2	510248.75	2294006.36	
3	510239.17	2294006.55	
4	510238.41	2293974.44	
1	510244.89	2293974.45	

План границ прилегающей территории



Масштаб 1: 500

Используемые условные знаки и обозначения:

Элементы благоустройства (при наличии) расположенных на прилегающей территории, их описание:

Используемые условные знаки и обозначения:

1. Озеленение

2. Тротуар

¹ Указывается проектная площадь прилегающей территории, вычисленная с использованием технологических и программных средств, в том числе размещенных на официальном сайте, с округлением до 1 квадратного метра.

² Указываются значения координат, полученные с использованием технологических и программных средств, в том числе размещены на официальном сайте, с округлением до 0,01 метра.

³ Указываются в соответствии с Методическими рекомендациями по условным знакам для отображения кадастровых сведений на кадастровых картах и иных кадастровых документах.

УТВЕРЖДЕНА
 решением Собрания депутатов
 Краснодонского сельского поселения
 ОТ _____ № _____

СХЕМА ПРИЛЕГАЮЩЕЙ ТЕРРИТОРИИ

Местоположение прилегающей территории (адресные ориентиры) Ростовская обл., р-н Белокалитвинский, ст-ца Краснодонская, ул. Екатериновская, 32			
Кадастровый номер и адрес здания, строения, сооружения, земельного участка, в отношении которого устанавливаются границы прилегающей территории, либо обозначение местоположения данных объектов с указанием наименования (наименований) и вида (видов) объекта (объектов) Под индивидуальное жилищное строительство			
Условный номер прилегающей территории 61:04:0080101:46(У)			
Площадь прилегающей территории ¹ 577			
Обозначение характерных точек границ	координаты ² , м		Метод определения координат и средняя квадратическая погрешность положения характерной точки (Mt), м
	X	Y	
1.	2.	3.	4.
1	510248.65	2294006.16	МСК 61
2	510248.80	2294046.78	
3	510301.06	2294046.23	
4	510300.76	2294049.73	
5	510240.02	2294050.27	
6	510239.37	2294006.55	
1	510248.65	2294006.16	

План границ прилегающей территории



Масштаб 1: 500

Используемые условные знаки и обозначения:

Элементы благоустройства (при наличии) расположенных на прилегающей территории, их описание:

Используемые условные знаки и обозначения:

3. Озеленение

4. Тротуар

¹ Указывается проектная площадь прилегающей территории, вычисленная с использованием технологических и программных средств, в том числе размещенных на официальном сайте, с округлением до 1 квадратного метра.

² Указываются значения координат, полученные с использованием технологических и программных средств, в том числе размещены на официальном сайте, с округлением до 0,01 метра.

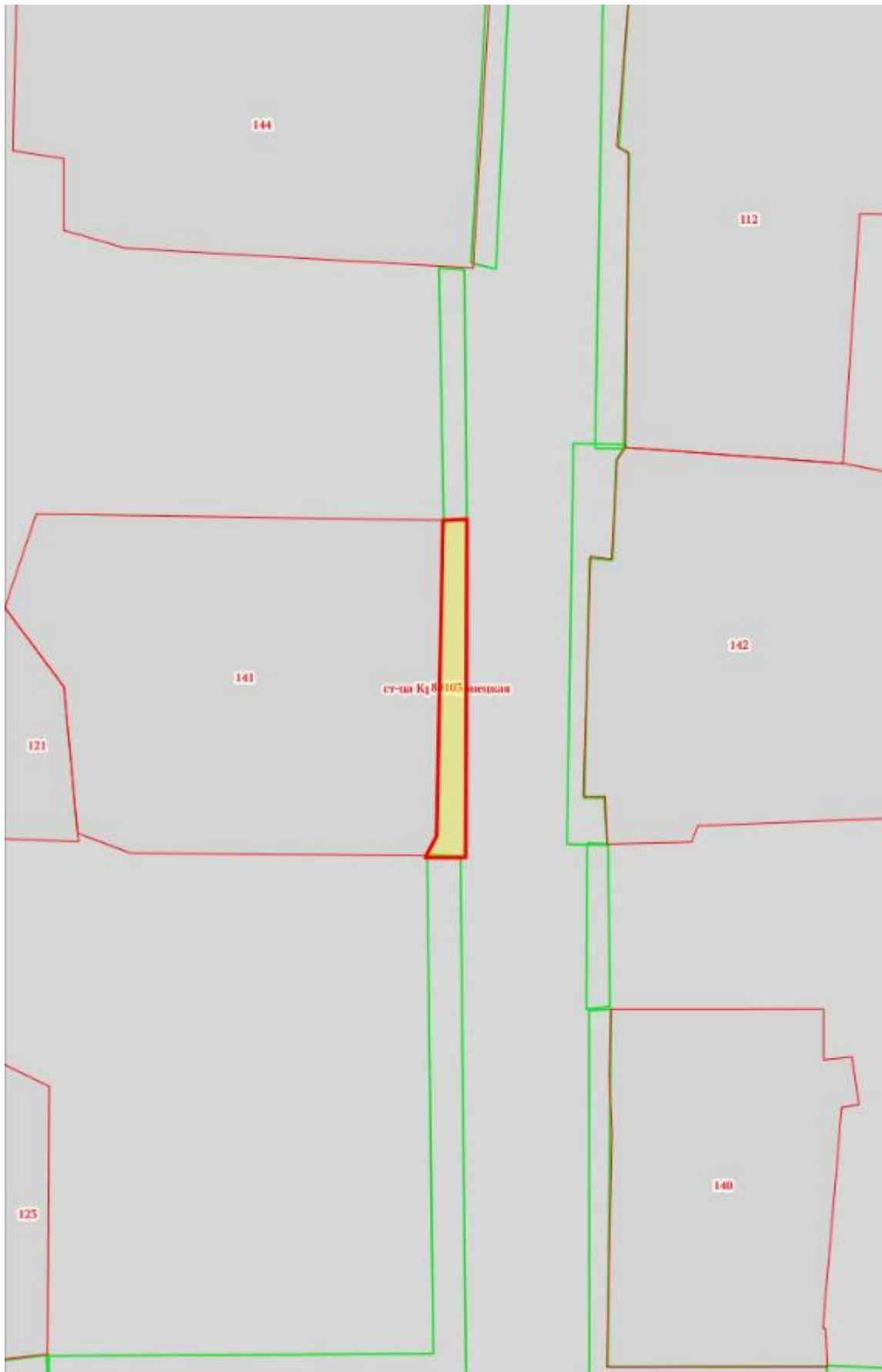
³ Указываются в соответствии с Методическими рекомендациями по условным знакам для отображения кадастровых сведений на кадастровых картах и иных кадастровых документах.

УТВЕРЖДЕНА
 решением Собрания депутатов
 Краснодонского сельского поселения
 ОТ _____ № _____

СХЕМА ПРИЛЕГАЮЩЕЙ ТЕРРИТОРИИ

Местоположение прилегающей территории (адресные ориентиры) Ростовская обл, р-н Белокалитвинский, ст-ца Краснодонская, ул Екатериновская, 15			
Кадастровый номер и адрес здания, строения, сооружения, земельного участка, в отношении которого устанавливаются границы прилегающей территории, либо обозначение местоположения данных объектов с указанием наименования (наименований) и вида (видов) объекта (объектов) Под индивидуальное жилищное строительство 61:04:0080103:141			
Условный номер прилегающей территории 61:04:0080101:47(У)			
Площадь прилегающей территории ¹ 97			
Обозначение характерных точек границ	координаты ² , м		Метод определения координат и средняя квадратическая погрешность положения характерной точки (Mt), м
	X	Y	
1.	2.	3.	4.
1	510335.97	2294047.97	МСК 61
2	510302.96	2294047.23	
3	510300.76	2294046.03	
4	510300.76	2294050.23	
5	510336.06	2294050.37	
1	510335.97	2294047.97	

План границ прилегающей территории



Масштаб 1: 500

Используемые условные знаки и обозначения:

Элементы благоустройства (при наличии) расположенных на прилегающей территории, их описание:

Используемые условные знаки и обозначения:

3. Озеленение

4. Тротуар

¹ Указывается проектная площадь прилегающей территории, вычисленная с использованием технологических и программных средств, в том числе размещенных на официальном сайте, с округлением до 1 квадратного метра.

² Указываются значения координат, полученные с использованием технологических и программных средств, в том числе размещены на официальном сайте, с округлением до 0,01 метра.

³ Указываются в соответствии с Методическими рекомендациями по условным знакам для отображения кадастровых сведений на кадастровых картах и иных кадастровых документах.

УТВЕРЖДЕНА
 решением Собрания депутатов
 Краснодонского сельского поселения
 ОТ _____ № _____

СХЕМА ПРИЛЕГАЮЩЕЙ ТЕРРИТОРИИ

Местоположение прилегающей территории (адресные ориентиры) Ростовская обл, р-н Белокалитвинский, ст-ца Краснодонская, ул Екатериновская, 13			
Кадастровый номер и адрес здания, строения, сооружения, земельного участка, в отношении которого устанавливаются границы прилегающей территории, либо обозначение местоположения данных объектов с указанием наименования (наименований) и вида (видов) объекта (объектов) Под индивидуальное жилищное строительство			
Условный номер прилегающей территории 61:04:0080101:48(У)			
Площадь прилегающей территории ¹ 67			
Обозначение характерных точек границ	координаты ² , м		Метод определения координат и средняя квадратическая погрешность положения характерной точки (Mt), м
	X	Y	
1.	2.	3.	4.
1	510335.87	2294047.97	МСК 61
2	510362.39	2294047.50	
3	510362.19	2294050.20	
4	510335.86	2294050.37	
1	510335.87	2294047.97	

План границ прилегающей территории



Масштаб 1: 500

Используемые условные знаки и обозначения:

Элементы благоустройства (при наличии) расположенных на прилегающей территории, их описание:

Используемые условные знаки и обозначения:

3. Озеленение

4. Тротуар

¹ Указывается проектная площадь прилегающей территории, вычисленная с использованием технологических и программных средств, в том числе размещенных на официальном сайте, с округлением до 1 квадратного метра.

² Указываются значения координат, полученные с использованием технологических и программных средств, в том числе размещены на официальном сайте, с округлением до 0,01 метра.

³ Указываются в соответствии с Методическими рекомендациями по условным знакам для отображения кадастровых сведений на кадастровых картах и иных кадастровых документах.

УТВЕРЖДЕНА
 решением Собрания депутатов
 Краснодонского сельского поселения
 ОТ _____ № _____

СХЕМА ПРИЛЕГАЮЩЕЙ ТЕРРИТОРИИ

Местоположение прилегающей территории (адресные ориентиры) Ростовская обл, р-н Белокалитвинский, ст-ца Краснодонская, ул Екатериновская, 12			
Кадастровый номер и адрес здания, строения, сооружения, земельного участка, в отношении которого устанавливаются границы прилегающей территории, либо обозначение местоположения данных объектов с указанием наименования (наименований) и вида (видов) объекта (объектов) Под индивидуальное жилищное строительство 61:04:0080103:144			
Условный номер прилегающей территории 61:04:0080101:49(У)			
Площадь прилегающей территории ¹ 295			
Обозначение характерных точек границ	координаты ² , м		Метод определения координат и средняя квадратическая погрешность положения характерной точки (Mt), м
	X	Y	
1.	2.	3.	4.
1	510399.44	2294003.32	МСК 61
2	510403.43	2294003.53	
3	510404.77	2294055.54	
4	510362.29	2294053.50	
5	510362.89	2294050.90	
6	510401.18	2294053.14	
7	510400.81	2294028.73	
8	510399.41	2294028.73	

1

510399.44

2294003.32

План границ прилегающей территории



Масштаб 1: 500

Используемые условные знаки и обозначения:

Элементы благоустройства (при наличии) расположенных на прилегающей территории, их описание:

Используемые условные знаки и обозначения:

3. Озеленение

4. Тротуар

¹ Указывается проектная площадь прилегающей территории, вычисленная с использованием технологических и программных средств, в том числе размещенных на официальном сайте, с округлением до 1 квадратного метра.

² Указываются значения координат, полученные с использованием технологических и программных средств, в том числе размещены на официальном сайте, с округлением до 0,01 метра.

³ Указываются в соответствии с Методическими рекомендациями по условным знакам для отображения кадастровых сведений на кадастровых картах и иных кадастровых документах.

УТВЕРЖДЕНА
 решением Собрания депутатов
 Краснодонского сельского поселения
 ОТ _____ № _____

СХЕМА ПРИЛЕГАЮЩЕЙ ТЕРРИТОРИИ

Местоположение прилегающей территории (адресные ориентиры) Ростовская обл, р-н Белокалитвинский, ст-ца Краснодонская, ул Екатериновская, 8			
Кадастровый номер и адрес здания, строения, сооружения, земельного участка, в отношении которого устанавливаются границы прилегающей территории, либо обозначение местоположения данных объектов с указанием наименования (наименований) и вида (видов) объекта (объектов) Под индивидуальное жилищное строительство 61:04:0080103:112			
Условный номер прилегающей территории 61:04:0080101:50(У)			
Площадь прилегающей территории ¹ 318			
Обозначение характерных точек границ	координаты ² , м		Метод определения координат и средняя квадратическая погрешность положения характерной точки (Mt), м
	X	Y	
1.	2.	3.	4.
1	510406.32	2294099.16	МСК 61
2	510410.71	2294099.76	
3	510409.34	2294067.95	
4	510397.58	2294064.94	
5	510343.53	2294063.88	
6	510343.52	2294066.88	
7	510374.34	2294067.51	
8	510375.04	2294066.42	

9	510401.67	2294068.24	
10	510404.56	2294070.05	
1	510406.32	2294099.16	

План границ прилегающей территории



Масштаб 1: 500

Используемые условные знаки и обозначения:

Элементы благоустройства (при наличии) расположенных на прилегающей территории, их описание:

Используемые условные знаки и обозначения:

3. Озеленение

4. Тротуар

¹ Указывается проектная площадь прилегающей территории, вычисленная с использованием технологических и программных средств, в том числе размещенных на официальном сайте, с округлением до 1 квадратного метра.

² Указываются значения координат, полученные с использованием технологических и программных средств, в том числе размещены на официальном сайте, с округлением до 0,01 метра.

³ Указываются в соответствии с Методическими рекомендациями по условным знакам для отображения кадастровых сведений на кадастровых картах и иных кадастровых документах.

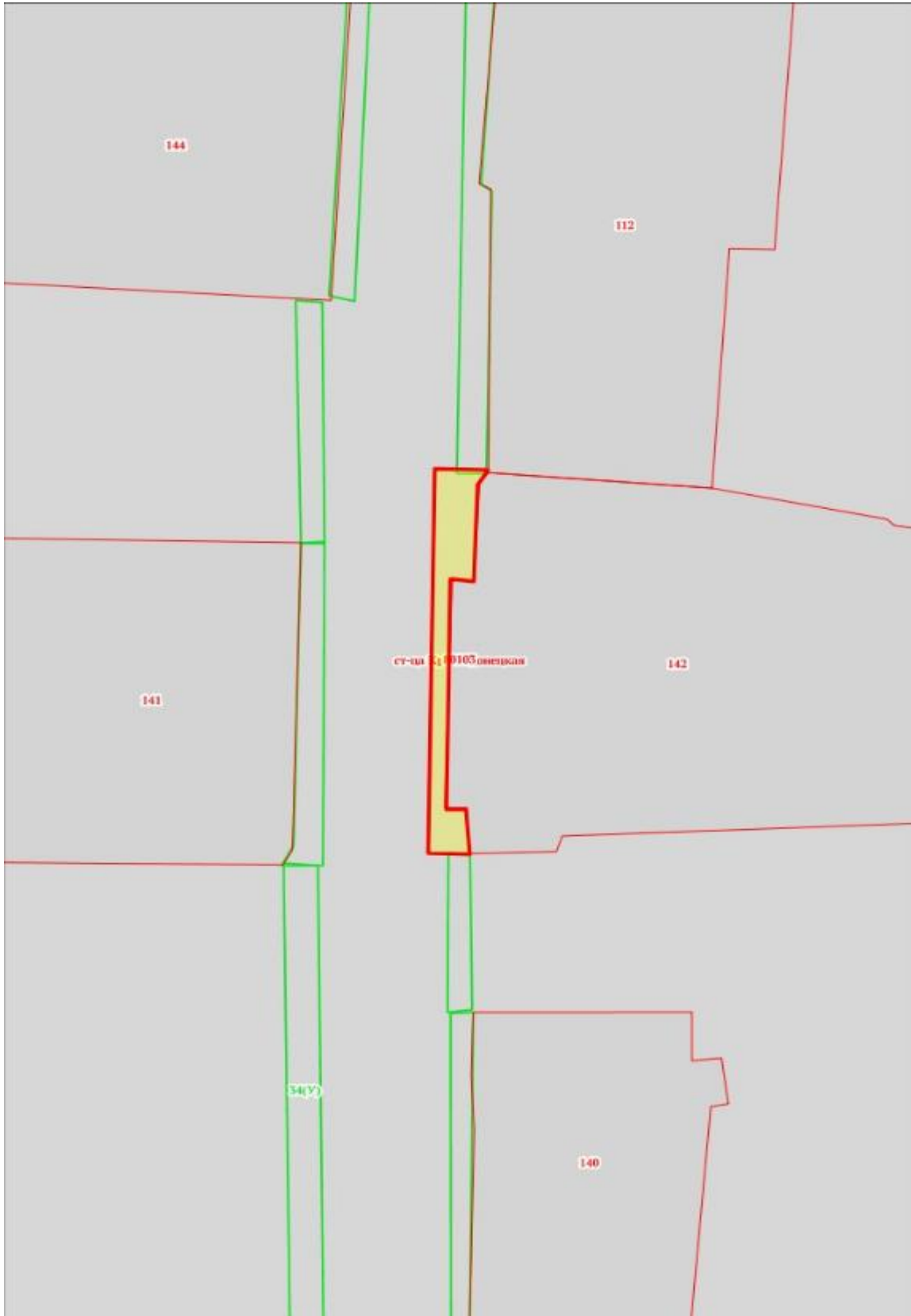
УТВЕРЖДЕНА
 решением Собрания депутатов
 Краснодонского сельского поселения
 ОТ _____ № _____

СХЕМА ПРИЛЕГАЮЩЕЙ ТЕРРИТОРИИ

Местоположение прилегающей территории (адресные ориентиры) Ростовская обл, р-н Белокалитвинский, ст-ца Краснодонская, ул Екатериновская, 14			
Кадастровый номер и адрес здания, строения, сооружения, земельного участка, в отношении которого устанавливаются границы прилегающей территории, либо обозначение местоположения данных объектов с указанием наименования (наименований) и вида (видов) объекта (объектов) Под индивидуальное жилищное строительство 61:04:0080103:142			
Условный номер прилегающей территории 61:04:0080101:51(У)			
Площадь прилегающей территории ¹ 119			
Обозначение характерных точек границ	координаты ² , м		Метод определения координат и средняя квадратическая погрешность положения характерной точки (Mt), м
	X	Y	
1.	2.	3.	4.
1	510302.04	2294065.14	МСК 61
2	510306.93	2294064.84	
3	510306.93	2294062.74	
4	510331.96	2294063.27	
5	510331.76	2294065.67	
6	510342.33	2294066.08	
7	510343.92	2294067.08	
8	510344.03	2294061.58	

9	510302.14	2294060.94	
1	510302.04	2294065.14	

План границ прилегающей территории



Масштаб 1: 500

Используемые условные знаки и обозначения:

Элементы благоустройства (при наличии) расположенных на прилегающей территории, их описание:

Используемые условные знаки и обозначения:

3. Озеленение

4. Тротуар

¹ Указывается проектная площадь прилегающей территории, вычисленная с использованием технологических и программных средств, в том числе размещенных на официальном сайте, с округлением до 1 квадратного метра.

² Указываются значения координат, полученные с использованием технологических и программных средств, в том числе размещены на официальном сайте, с округлением до 0,01 метра.

³ Указываются в соответствии с Методическими рекомендациями по условным знакам для отображения кадастровых сведений на кадастровых картах и иных кадастровых документах.

УТВЕРЖДЕНА
 решением Собрания депутатов
 Краснодонского сельского поселения
 ОТ _____ № _____

СХЕМА ПРИЛЕГАЮЩЕЙ ТЕРРИТОРИИ

Местоположение прилегающей территории (адресные ориентиры) Ростовская обл, р-н Белокалитвинский, ст-ца Краснодонская, ул Екатериновская, 15			
Кадастровый номер и адрес здания, строения, сооружения, земельного участка, в отношении которого устанавливаются границы прилегающей территории, либо обозначение местоположения данных объектов с указанием наименования (наименований) и вида (видов) объекта (объектов) Под индивидуальное жилищное строительство			
Условный номер прилегающей территории 61:04:0080101:52(У)			
Площадь прилегающей территории ¹ 41			
Обозначение характерных точек границ	координаты ² , м		Метод определения координат и средняя квадратическая погрешность положения характерной точки (Mt), м
	X	Y	
1.	2.	3.	4.
1	510285.08	2294065.42	МСК 61
2	510302.14	2294065.24	
3	510302.24	2294063.04	
4	510284.79	2294062.92	
1	510285.08	2294065.42	

План границ прилегающей территории



Масштаб 1: 500

Используемые условные знаки и обозначения:

Элементы благоустройства (при наличии) расположенных на прилегающей территории, их описание:

Используемые условные знаки и обозначения:

3. Озеленение

4. Тротуар

¹ Указывается проектная площадь прилегающей территории, вычисленная с использованием технологических и программных средств, в том числе размещенных на официальном сайте, с округлением до 1 квадратного метра.

² Указываются значения координат, полученные с использованием технологических и программных средств, в том числе размещены на официальном сайте, с округлением до 0,01 метра.

³ Указываются в соответствии с Методическими рекомендациями по условным знакам для отображения кадастровых сведений на кадастровых картах и иных кадастровых документах.

УТВЕРЖДЕНА
 решением Собрания депутатов
 Краснодонского сельского поселения
 ОТ _____ № _____

СХЕМА ПРИЛЕГАЮЩЕЙ ТЕРРИТОРИИ

Местоположение прилегающей территории (адресные ориентиры) Ростовская обл., р-н Белокалитвинский, ст-ца Краснодонская, ул. Екатериновская, 16			
Кадастровый номер и адрес здания, строения, сооружения, земельного участка, в отношении которого устанавливаются границы прилегающей территории, либо обозначение местоположения данных объектов с указанием наименования (наименований) и вида (видов) объекта (объектов) Под индивидуальное жилищное строительство 61:04:0080103:140			
Условный номер прилегающей территории 61:04:0080101:53(У)			
Площадь прилегающей территории ¹ 162			
Обозначение характерных точек границ	координаты ² , м		Метод определения координат и средняя квадратическая погрешность положения характерной точки (Mt), м
	X	Y	
1.	2.	3.	4.
1	510247.36	2294088.09	МСК 61
2	510244.07	2294088.28	
3	510244.00	2294063.18	
4	510284.69	2294063.22	
5	510284.79	2294065.52	
6	510247.39	2294065.08	
1	510247.36	2294088.09	

План границ прилегающей территории



Масштаб 1: 500

Используемые условные знаки и обозначения:

Элементы благоустройства (при наличии) расположенных на прилегающей территории, их описание:

Используемые условные знаки и обозначения:

3. Озеленение

4. Тротуар

¹ Указывается проектная площадь прилегающей территории, вычисленная с использованием технологических и программных средств, в том числе размещенных на официальном сайте, с округлением до 1 квадратного метра.

² Указываются значения координат, полученные с использованием технологических и программных средств, в том числе размещены на официальном сайте, с округлением до 0,01 метра.

³ Указываются в соответствии с Методическими рекомендациями по условным знакам для отображения кадастровых сведений на кадастровых картах и иных кадастровых документах.

УТВЕРЖДЕНА
 решением Собрания депутатов
 Краснодонского сельского поселения
 ОТ _____ № _____

СХЕМА ПРИЛЕГАЮЩЕЙ ТЕРРИТОРИИ

Местоположение прилегающей территории (адресные ориентиры) Ростовская обл, р-н Белокалитвинский, ст-ца Краснодонская, ул Екатериновская, участок 17			
Кадастровый номер и адрес здания, строения, сооружения, земельного участка, в отношении которого устанавливаются границы прилегающей территории, либо обозначение местоположения данных объектов с указанием наименования (наименований) и вида (видов) объекта (объектов) Под индивидуальное жилищное строительство			
Условный номер прилегающей территории 61:04:0080101:54(У)			
Площадь прилегающей территории ¹ 90			
Обозначение характерных точек границ	координаты ² , м		Метод определения координат и средняя квадратическая погрешность положения характерной точки (Mt), м
	X	Y	
1.	2.	3.	4.
1	510247.46	2294088.09	МСК 61
2	510246.43	2294117.70	
3	510243.94	2294117.99	
4	510243.87	2294088.38	
1	510247.46	2294088.09	

План границ прилегающей территории



Масштаб 1: 500

Используемые условные знаки и обозначения:

Элементы благоустройства (при наличии) расположенных на прилегающей территории, их описание:

Используемые условные знаки и обозначения:

3. Озеленение

4. Тротуар

¹ Указывается проектная площадь прилегающей территории, вычисленная с использованием технологических и программных средств, в том числе размещенных на официальном сайте, с округлением до 1 квадратного метра.

² Указываются значения координат, полученные с использованием технологических и программных средств, в том числе размещены на официальном сайте, с округлением до 0,01 метра.

³ Указываются в соответствии с Методическими рекомендациями по условным знакам для отображения кадастровых сведений на кадастровых картах и иных кадастровых документах.

УТВЕРЖДЕНА
 решением Собрания депутатов
 Краснодонского сельского поселения
 ОТ _____ № _____

СХЕМА ПРИЛЕГАЮЩЕЙ ТЕРРИТОРИИ

Местоположение прилегающей территории (адресные ориентиры) Ростовская обл, р-н Белокалитвинский, ст-ца Краснодонская, ул Екатериновская, участок 18			
Кадастровый номер и адрес здания, строения, сооружения, земельного участка, в отношении которого устанавливаются границы прилегающей территории, либо обозначение местоположения данных объектов с указанием наименования (наименований) и вида (видов) объекта (объектов) Под индивидуальное жилищное строительство 61:04:0080103:45			
Условный номер прилегающей территории 61:04:0080101:55(У)			
Площадь прилегающей территории ¹ 53			
Обозначение характерных точек границ	координаты ² , м		Метод определения координат и средняя квадратическая погрешность положения характерной точки (Mt), м
	X	Y	
1.	2.	3.	4.
1	510246.11	2294138.90	МСК 61
2	510243.82	2294139.00	
3	510243.64	2294118.19	
4	510246.43	2294117.90	
1	510246.11	2294138.90	

План границ прилегающей территории



Масштаб 1: 500

Используемые условные знаки и обозначения:

Элементы благоустройства (при наличии) расположенных на прилегающей территории, их описание:

Используемые условные знаки и обозначения:

3. Озеленение

4. Тротуар

¹ Указывается проектная площадь прилегающей территории, вычисленная с использованием технологических и программных средств, в том числе размещенных на официальном сайте, с округлением до 1 квадратного метра.

² Указываются значения координат, полученные с использованием технологических и программных средств, в том числе размещены на официальном сайте, с округлением до 0,01 метра.

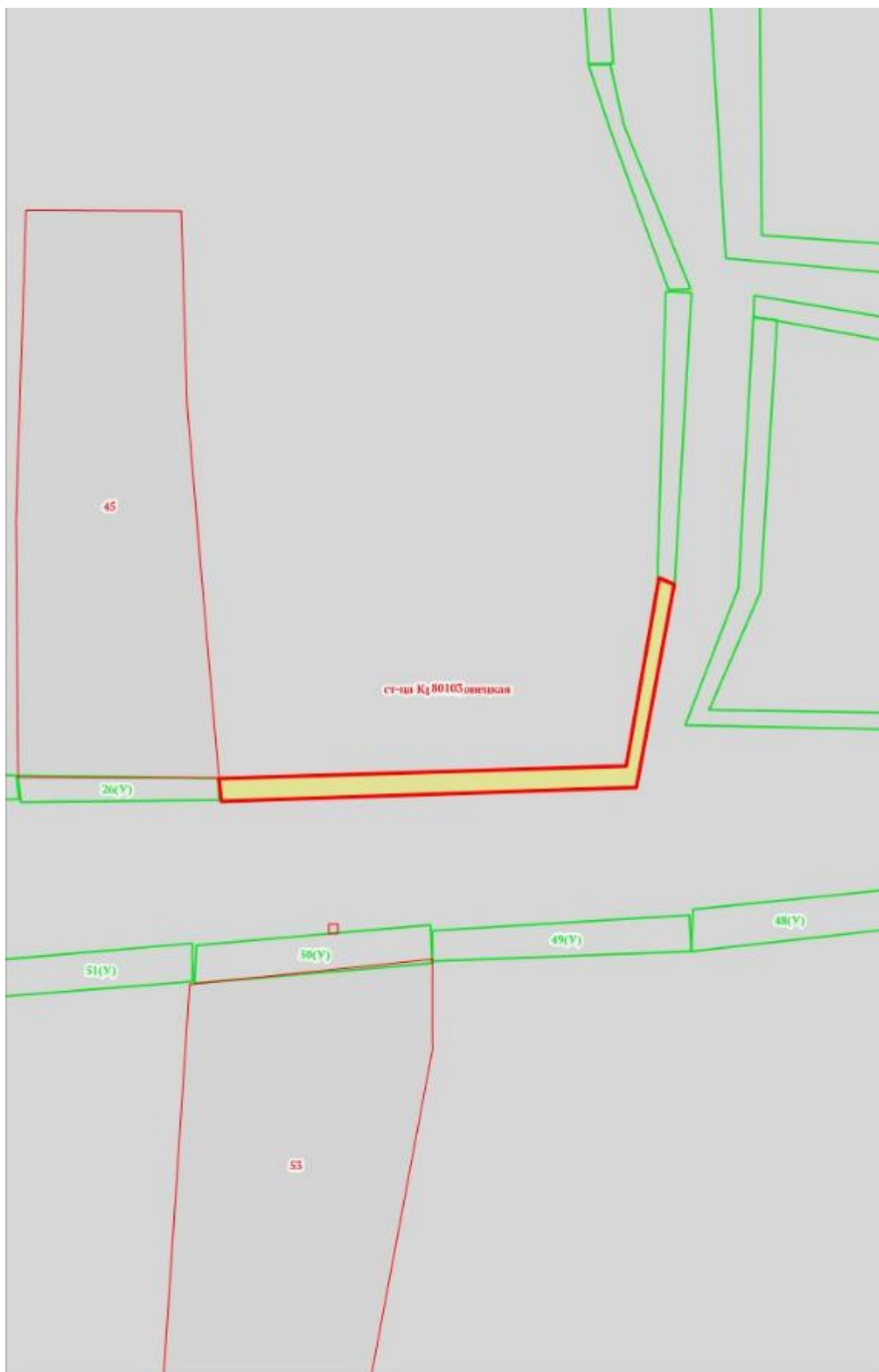
³ Указываются в соответствии с Методическими рекомендациями по условным знакам для отображения кадастровых сведений на кадастровых картах и иных кадастровых документах.

УТВЕРЖДЕНА
 решением Собрания депутатов
 Краснодонского сельского поселения
 ОТ _____ № _____

СХЕМА ПРИЛЕГАЮЩЕЙ ТЕРРИТОРИИ

Местоположение прилегающей территории (адресные ориентиры) Ростовская обл, р-н Белокалитвинский, ст-ца Краснодонская, ул Екатериновская, 19			
Кадастровый номер и адрес здания, строения, сооружения, земельного участка, в отношении которого устанавливаются границы прилегающей территории, либо обозначение местоположения данных объектов с указанием наименования (наименований) и вида (видов) объекта (объектов) Под индивидуальное жилищное строительство			
Условный номер прилегающей территории 61:04:0080101:56(У)			
Площадь прилегающей территории ¹ 133			
Обозначение характерных точек границ	координаты ² , м		Метод определения координат и средняя квадратическая погрешность положения характерной точки (Mt), м
	X	Y	
1.	2.	3.	4.
1	510266.31	2294186.84	МСК 61
2	510267.01	2294185.24	
3	510247.26	2294181.82	
4	510246.11	2294139.00	
5	510243.72	2294139.20	
6	510245.07	2294182.92	
1	510266.31	2294186.84	

План границ прилегающей территории



Масштаб 1: 500

Используемые условные знаки и обозначения:

Элементы благоустройства (при наличии) расположенных на прилегающей территории, их описание:

Используемые условные знаки и обозначения:

3. Озеленение

4. Тротуар

¹ Указывается проектная площадь прилегающей территории, вычисленная с использованием технологических и программных средств, в том числе размещенных на официальном сайте, с округлением до 1 квадратного метра.

² Указываются значения координат, полученные с использованием технологических и программных средств, в том числе размещены на официальном сайте, с округлением до 0,01 метра.

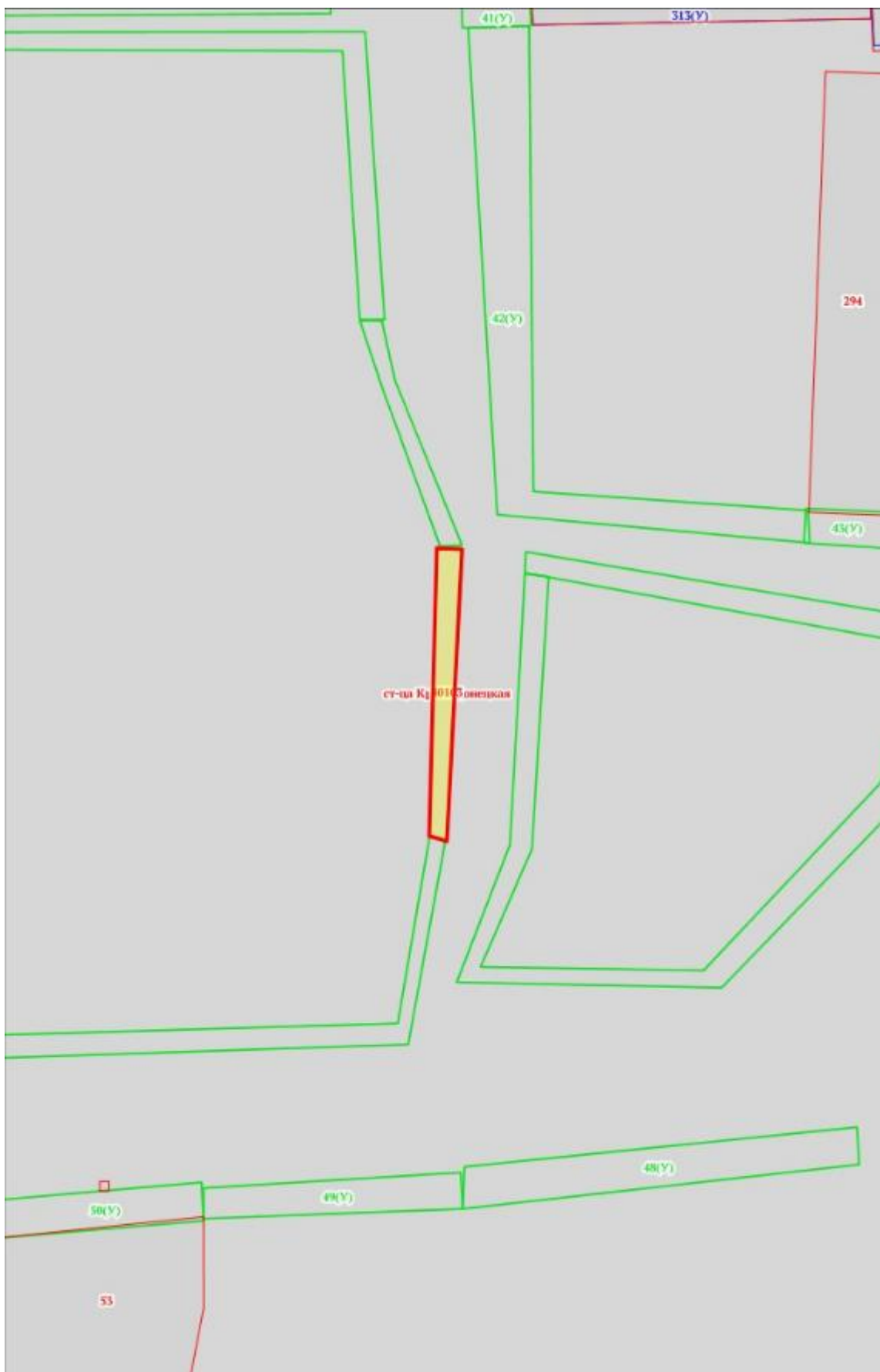
³ Указываются в соответствии с Методическими рекомендациями по условным знакам для отображения кадастровых сведений на кадастровых картах и иных кадастровых документах.

УТВЕРЖДЕНА
 решением Собрания депутатов
 Краснодонского сельского поселения
 ОТ _____ № _____

СХЕМА ПРИЛЕГАЮЩЕЙ ТЕРРИТОРИИ

Местоположение прилегающей территории (адресные ориентиры) Ростовская обл, р-н Белокалитвинский, ст-ца Краснодонская, ул Екатериновская, 21			
Кадастровый номер и адрес здания, строения, сооружения, земельного участка, в отношении которого устанавливаются границы прилегающей территории, либо обозначение местоположения данных объектов с указанием наименования (наименований) и вида (видов) объекта (объектов) Под индивидуальное жилищное строительство			
Условный номер прилегающей территории 61:04:0080101:57(У)			
Площадь прилегающей территории ¹ 69			
Обозначение характерных точек границ	координаты ² , м		Метод определения координат и средняя квадратическая погрешность положения характерной точки (Mt), м
	X	Y	
1.	2.	3.	4.
1	510297.03	2294185.97	МСК 61
2	510266.91	2294185.14	
3	510266.41	2294186.94	
4	510296.92	2294188.67	
1	510297.03	2294185.97	

План границ прилегающей территории



Масштаб 1: 500

Используемые условные знаки и обозначения:

Элементы благоустройства (при наличии) расположенных на прилегающей территории, их описание:

Используемые условные знаки и обозначения:

3. Озеленение

4. Тротуар

¹ Указывается проектная площадь прилегающей территории, вычисленная с использованием технологических и программных средств, в том числе размещенных на официальном сайте, с округлением до 1 квадратного метра.

² Указываются значения координат, полученные с использованием технологических и программных средств, в том числе размещены на официальном сайте, с округлением до 0,01 метра.

³ Указываются в соответствии с Методическими рекомендациями по условным знакам для отображения кадастровых сведений на кадастровых картах и иных кадастровых документах.

УТВЕРЖДЕНА
 решением Собрания депутатов
 Краснодонского сельского поселения
 ОТ _____ № _____

СХЕМА ПРИЛЕГАЮЩЕЙ ТЕРРИТОРИИ

Местоположение прилегающей территории (адресные ориентиры) Ростовская обл, р-н Белокалитвинский, ст-ца Краснодонская, ул Екатериновская, 22			
Кадастровый номер и адрес здания, строения, сооружения, земельного участка, в отношении которого устанавливаются границы прилегающей территории, либо обозначение местоположения данных объектов с указанием наименования (наименований) и вида (видов) объекта (объектов) Под индивидуальное жилищное строительство			
Условный номер прилегающей территории 61:04:0080101:58(У)			
Площадь прилегающей территории ¹ 46			
Обозначение характерных точек границ	координаты ² , м		Метод определения координат и средняя квадратическая погрешность положения характерной точки (Mt), м
	X	Y	
1.	2.	3.	4.
1	510320.77	2294177.89	МСК 61
2	510313.89	2294180.19	
3	510297.22	2294186.27	
4	510297.32	2294188.57	
5	510314.48	2294181.59	
6	510320.77	2294180.19	
1	510320.77	2294177.89	

План границ прилегающей территории



Масштаб 1: 500

Используемые условные знаки и обозначения:

Элементы благоустройства (при наличии) расположенных на прилегающей территории, их описание:

Используемые условные знаки и обозначения:

3. Озеленение

4. Тротуар

¹ Указывается проектная площадь прилегающей территории, вычисленная с использованием технологических и программных средств, в том числе размещенных на официальном сайте, с округлением до 1 квадратного метра.

² Указываются значения координат, полученные с использованием технологических и программных средств, в том числе размещены на официальном сайте, с округлением до 0,01 метра.

³ Указываются в соответствии с Методическими рекомендациями по условным знакам для отображения кадастровых сведений на кадастровых картах и иных кадастровых документах.

УТВЕРЖДЕНА
 решением Собрания депутатов
 Краснодонского сельского поселения
 ОТ _____ № _____

СХЕМА ПРИЛЕГАЮЩЕЙ ТЕРРИТОРИИ

Местоположение прилегающей территории (адресные ориентиры) Ростовская обл, р-н Белокалитвинский, ст-ца Краснодонская, ул Екатериновская, 23			
Кадастровый номер и адрес здания, строения, сооружения, земельного участка, в отношении которого устанавливаются границы прилегающей территории, либо обозначение местоположения данных объектов с указанием наименования (наименований) и вида (видов) объекта (объектов) Под индивидуальное жилищное строительство			
Условный номер прилегающей территории 61:04:0080101:59(У)			
Площадь прилегающей территории ¹ 157			
Обозначение характерных точек границ	координаты ² , м		Метод определения координат и средняя квадратическая погрешность положения характерной точки (Mt), м
	X	Y	
1.	2.	3.	4.
1	510351.03	2294133.91	МСК 61
2	510349.24	2294133.91	
3	510349.00	2294176.12	
4	510320.87	2294177.89	
5	510320.87	2294180.49	
6	510350.99	2294178.52	
1	510351.03	2294133.91	

План границ прилегающей территории



Масштаб 1: 500

Используемые условные знаки и обозначения:

Элементы благоустройства (при наличии) расположенных на прилегающей территории, их описание:

Используемые условные знаки и обозначения:

3. Озеленение

4. Тротуар

¹ Указывается проектная площадь прилегающей территории, вычисленная с использованием технологических и программных средств, в том числе размещенных на официальном сайте, с округлением до 1 квадратного метра.

² Указываются значения координат, полученные с использованием технологических и программных средств, в том числе размещены на официальном сайте, с округлением до 0,01 метра.

³ Указываются в соответствии с Методическими рекомендациями по условным знакам для отображения кадастровых сведений на кадастровых картах и иных кадастровых документах.

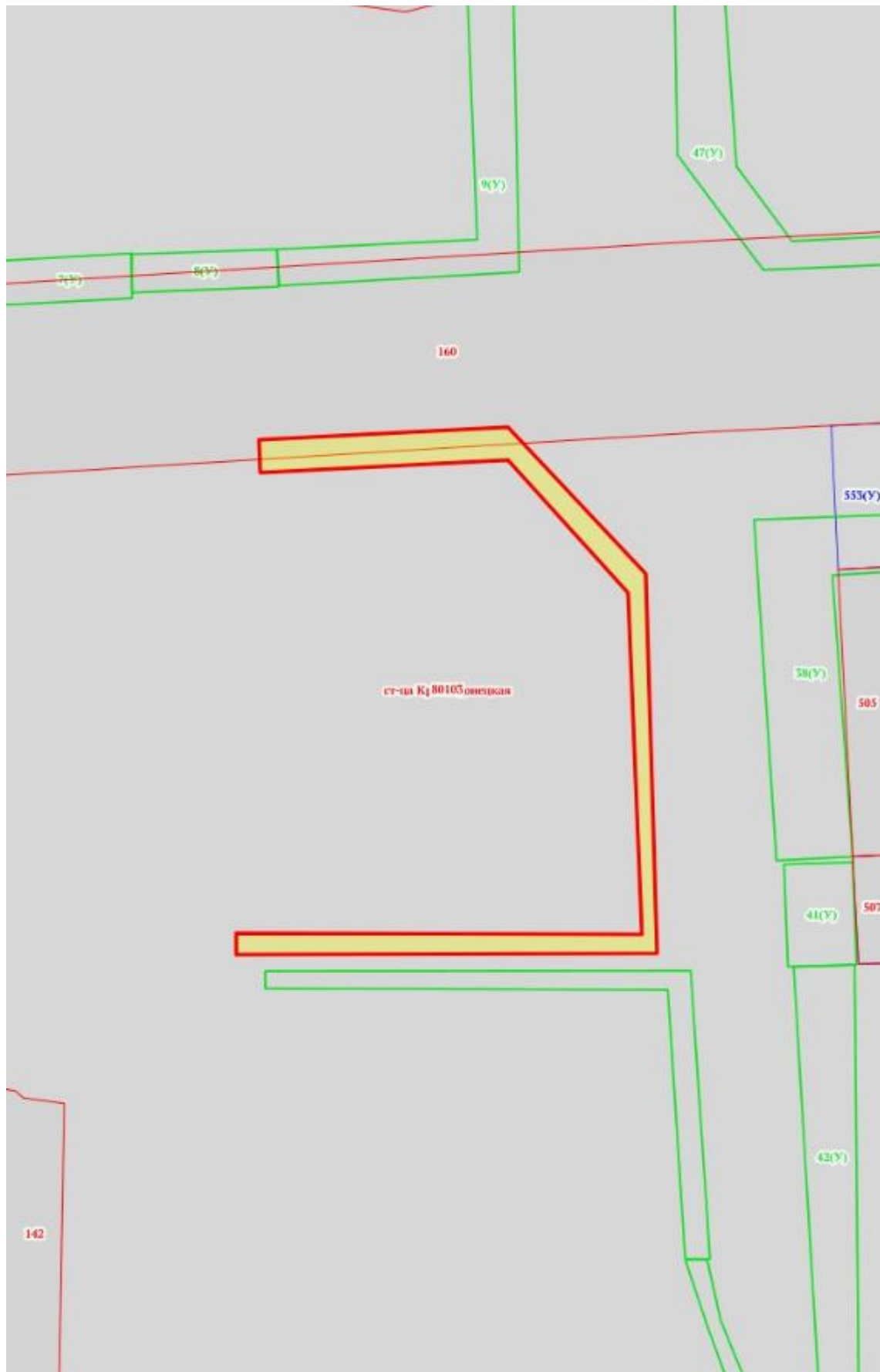
УТВЕРЖДЕНА
 решением Собрания депутатов
 Краснодонского сельского поселения
 ОТ _____ № _____

СХЕМА ПРИЛЕГАЮЩЕЙ ТЕРРИТОРИИ

Местоположение прилегающей территории (адресные ориентиры) Ростовская обл, р-н Белокалитвинский, ст-ца Краснодонская, ул Екатериновская, 7			
Кадастровый номер и адрес здания, строения, сооружения, земельного участка, в отношении которого устанавливаются границы прилегающей территории, либо обозначение местоположения данных объектов с указанием наименования (наименований) и вида (видов) объекта (объектов) Под индивидуальное жилищное строительство			
Условный номер прилегающей территории 61:04:0080101:60(У)			
Площадь прилегающей территории ¹ 293			
Обозначение характерных точек границ	координаты ² , м		Метод определения координат и средняя квадратическая погрешность положения характерной точки (Mt), м
	X	Y	
1.	2.	3.	4.
1	510403.09	2294133.36	МСК 61
2	510404.36	2294159.37	
3	510390.49	2294171.96	
4	510354.78	2294173.43	
5	510355.03	2294130.91	
6	510352.73	2294130.91	
7	510352.89	2294174.92	
8	510392.48	2294173.87	

9	510407.75	2294159.38	
10	510406.48	2294133.27	
1	510403.09	2294133.36	

План границ прилегающей территории



Масштаб 1: 500

Используемые условные знаки и обозначения:

Элементы благоустройства (при наличии) расположенных на прилегающей территории, их описание:

Используемые условные знаки и обозначения:

3. Озеленение

4. Тротуар

¹ Указывается проектная площадь прилегающей территории, вычисленная с использованием технологических и программных средств, в том числе размещенных на официальном сайте, с округлением до 1 квадратного метра.

² Указываются значения координат, полученные с использованием технологических и программных средств, в том числе размещены на официальном сайте, с округлением до 0,01 метра.

³ Указываются в соответствии с Методическими рекомендациями по условным знакам для отображения кадастровых сведений на кадастровых картах и иных кадастровых документах.

УТВЕРЖДЕНА
 решением Собрания депутатов
 Краснодонского сельского поселения
 ОТ _____ № _____

СХЕМА ПРИЛЕГАЮЩЕЙ ТЕРРИТОРИИ

Местоположение прилегающей территории (адресные ориентиры) Ростовская обл, р-н Белокалитвинский, ст-ца Краснодонская, ул Екатериновская, 28			
Кадастровый номер и адрес здания, строения, сооружения, земельного участка, в отношении которого устанавливаются границы прилегающей территории, либо обозначение местоположения данных объектов с указанием наименования (наименований) и вида (видов) объекта (объектов) Под индивидуальное жилищное строительство			
Условный номер прилегающей территории 61:04:0080101:61(У)			
Площадь прилегающей территории ¹ 312			
Обозначение характерных точек границ	координаты ² , м		Метод определения координат и средняя квадратическая погрешность положения характерной точки (Mt), м
	X	Y	
1.	2.	3.	4.
1	510225.80	2294102.77	МСК 61
2	510222.01	2294102.97	
3	510221.45	2294068.75	
4	510165.00	2294071.10	
5	510164.80	2294067.89	
6	510224.85	2294065.56	
1	510225.80	2294102.77	

План границ прилегающей территории



Масштаб 1: 500

Используемые условные знаки и обозначения:

Элементы благоустройства (при наличии) расположенных на прилегающей территории, их описание:

Используемые условные знаки и обозначения:

3. Озеленение

4. Тротуар

¹ Указывается проектная площадь прилегающей территории, вычисленная с использованием технологических и программных средств, в том числе размещенных на официальном сайте, с округлением до 1 квадратного метра.

² Указываются значения координат, полученные с использованием технологических и программных средств, в том числе размещены на официальном сайте, с округлением до 0,01 метра.

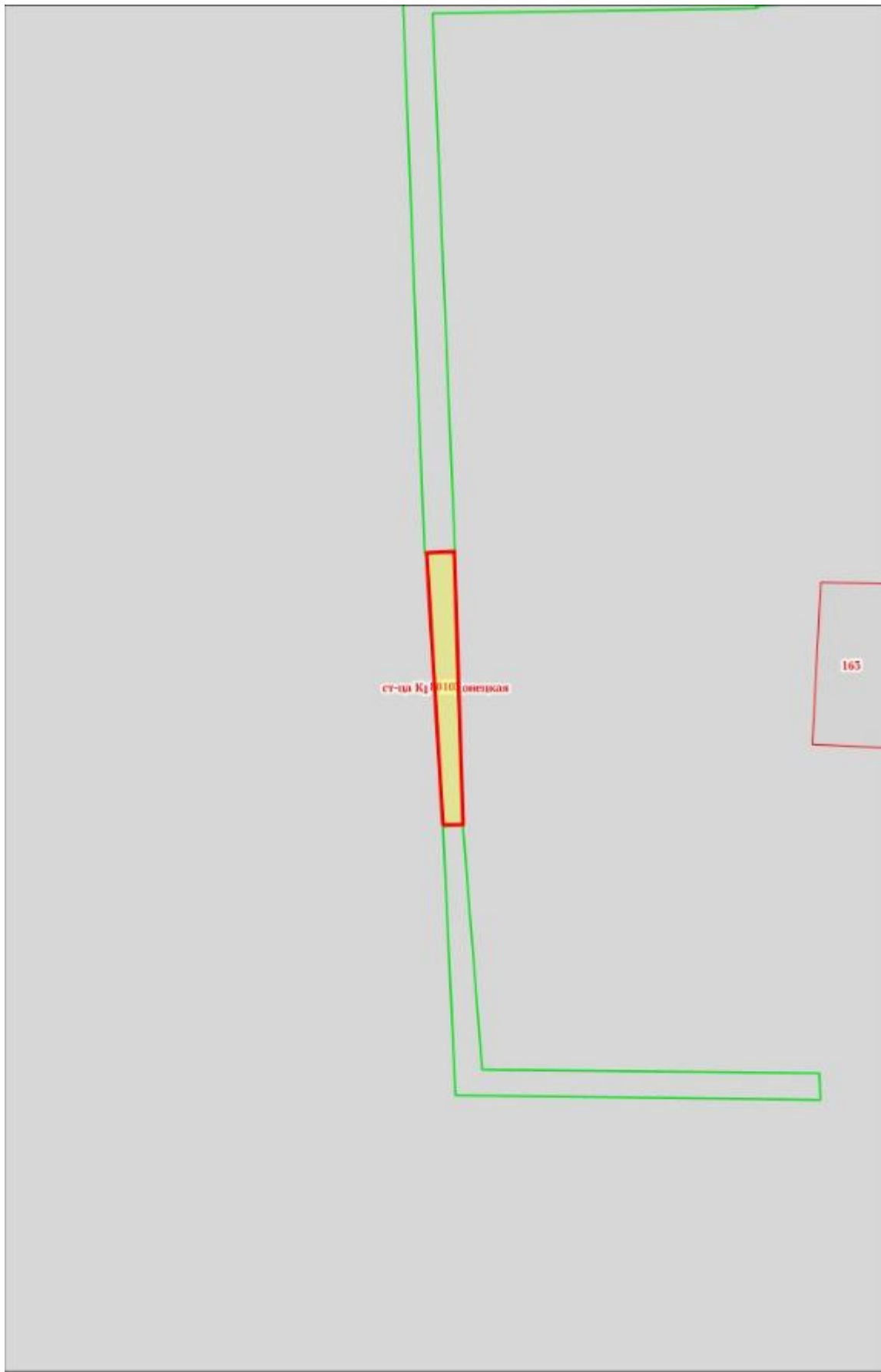
³ Указываются в соответствии с Методическими рекомендациями по условным знакам для отображения кадастровых сведений на кадастровых картах и иных кадастровых документах.

УТВЕРЖДЕНА
 решением Собрания депутатов
 Краснодонского сельского поселения
 ОТ _____ № _____

СХЕМА ПРИЛЕГАЮЩЕЙ ТЕРРИТОРИИ

Местоположение прилегающей территории (адресные ориентиры) Ростовская обл, р-н Белокалитвинский, ст-ца Краснодонская, ул Екатериновская, 29			
Кадастровый номер и адрес здания, строения, сооружения, земельного участка, в отношении которого устанавливаются границы прилегающей территории, либо обозначение местоположения данных объектов с указанием наименования (наименований) и вида (видов) объекта (объектов) Под индивидуальное жилищное строительство			
Условный номер прилегающей территории 61:04:0080101:62(У)			
Площадь прилегающей территории ¹ 72			
Обозначение характерных точек границ	координаты ² , м		Метод определения координат и средняя квадратическая погрешность положения характерной точки (Mt), м
	X	Y	
1.	2.	3.	4.
1	510165.00	2294071.00	МСК 61
2	510136.28	2294071.87	
3	510136.28	2294069.76	
4	510164.80	2294068.09	
1	510165.00	2294071.00	

План границ прилегающей территории



Масштаб 1: 500

Используемые условные знаки и обозначения:

Элементы благоустройства (при наличии) расположенных на прилегающей территории, их описание:

Используемые условные знаки и обозначения:

3. Озеленение

4. Тротуар

¹ Указывается проектная площадь прилегающей территории, вычисленная с использованием технологических и программных средств, в том числе размещенных на официальном сайте, с округлением до 1 квадратного метра.

² Указываются значения координат, полученные с использованием технологических и программных средств, в том числе размещены на официальном сайте, с округлением до 0,01 метра.

³ Указываются в соответствии с Методическими рекомендациями по условным знакам для отображения кадастровых сведений на кадастровых картах и иных кадастровых документах.

УТВЕРЖДЕНА
 решением Собрания депутатов
 Краснодонского сельского поселения
 ОТ _____ № _____

СХЕМА ПРИЛЕГАЮЩЕЙ ТЕРРИТОРИИ

Местоположение прилегающей территории (адресные ориентиры) Ростовская обл, р-н Белокалитвинский, ст-ца Краснодонская, ул Екатериновская, 30			
Кадастровый номер и адрес здания, строения, сооружения, земельного участка, в отношении которого устанавливаются границы прилегающей территории, либо обозначение местоположения данных объектов с указанием наименования (наименований) и вида (видов) объекта (объектов) Под индивидуальное жилищное строительство			
Условный номер прилегающей территории 61:04:0080101:63(У)			
Площадь прилегающей территории ¹ 172			
Обозначение характерных точек границ	координаты ² , м		Метод определения координат и средняя квадратическая погрешность положения характерной точки (Mt), м
	X	Y	
1.	2.	3.	4.
1	510136.28	2294071.87	МСК 61
2	510110.64	2294073.94	
3	510110.21	2294109.35	
4	510107.41	2294109.55	
5	510107.85	2294071.13	
6	510136.08	2294069.76	
1	510136.28	2294071.87	

План границ прилегающей территории



Масштаб 1: 500

Используемые условные знаки и обозначения:

Элементы благоустройства (при наличии) расположенных на прилегающей территории, их описание:

Используемые условные знаки и обозначения:

3. Озеленение

4. Тротуар

¹ Указывается проектная площадь прилегающей территории, вычисленная с использованием технологических и программных средств, в том числе размещенных на официальном сайте, с округлением до 1 квадратного метра.

² Указываются значения координат, полученные с использованием технологических и программных средств, в том числе размещены на официальном сайте, с округлением до 0,01 метра.

³ Указываются в соответствии с Методическими рекомендациями по условным знакам для отображения кадастровых сведений на кадастровых картах и иных кадастровых документах.

УТВЕРЖДЕНА
 решением Собрания депутатов
 Краснодонского сельского поселения
 ОТ _____ № _____

СХЕМА ПРИЛЕГАЮЩЕЙ ТЕРРИТОРИИ

Местоположение прилегающей территории (адресные ориентиры) Ростовская обл, р-н Белокалитвинский, ст-ца Краснодонская, ул Екатериновская, 27			
Кадастровый номер и адрес здания, строения, сооружения, земельного участка, в отношении которого устанавливаются границы прилегающей территории, либо обозначение местоположения данных объектов с указанием наименования (наименований) и вида (видов) объекта (объектов) Под индивидуальное жилищное строительство			
Условный номер прилегающей территории 61:04:0080101:64(У)			
Площадь прилегающей территории ¹ 129			
Обозначение характерных точек границ	координаты ² , м		Метод определения координат и средняя квадратическая погрешность положения характерной точки (Mt), м
	X	Y	
1.	2.	3.	4.
1	510224.77	2294136.18	МСК 61
2	510222.21	2294102.77	
3	510226.00	2294102.97	
4	510228.76	2294136.18	
1	510224.77	2294136.18	

План границ прилегающей территории



Масштаб 1: 500

Используемые условные знаки и обозначения:

Элементы благоустройства (при наличии) расположенных на прилегающей территории, их описание:

Используемые условные знаки и обозначения:

3. Озеленение

4. Тротуар

¹ Указывается проектная площадь прилегающей территории, вычисленная с использованием технологических и программных средств, в том числе размещенных на официальном сайте, с округлением до 1 квадратного метра.

² Указываются значения координат, полученные с использованием технологических и программных средств, в том числе размещены на официальном сайте, с округлением до 0,01 метра.

³ Указываются в соответствии с Методическими рекомендациями по условным знакам для отображения кадастровых сведений на кадастровых картах и иных кадастровых документах.

УТВЕРЖДЕНА
 решением Собрания депутатов
 Краснодонского сельского поселения
 ОТ _____ № _____

СХЕМА ПРИЛЕГАЮЩЕЙ ТЕРРИТОРИИ

Местоположение прилегающей территории (адресные ориентиры) Ростовская обл, р-н Белокалитвинский, ст-ца Краснодонская, ул Екатериновская, 26			
Кадастровый номер и адрес здания, строения, сооружения, земельного участка, в отношении которого устанавливаются границы прилегающей территории, либо обозначение местоположения данных объектов с указанием наименования (наименований) и вида (видов) объекта (объектов) Под индивидуальное жилищное строительство 61:04:0080103:53			
Условный номер прилегающей территории 61:04:0080101:65(У)			
Площадь прилегающей территории ¹ 99			
Обозначение характерных точек границ	координаты ² , м		Метод определения координат и средняя квадратическая погрешность положения характерной точки (Mt), м
	X	Y	
1.	2.	3.	4.
1	510226.74	2294161.39	МСК 61
2	510224.57	2294136.38	
3	510228.56	2294136.58	
4	510230.73	2294161.19	
1	510226.74	2294161.39	

План границ прилегающей территории



Масштаб 1: 500

Используемые условные знаки и обозначения:

Элементы благоустройства (при наличии) расположенных на прилегающей территории, их описание:

Используемые условные знаки и обозначения:

3. Озеленение

4. Тротуар

¹ Указывается проектная площадь прилегающей территории, вычисленная с использованием технологических и программных средств, в том числе размещенных на официальном сайте, с округлением до 1 квадратного метра.

² Указываются значения координат, полученные с использованием технологических и программных средств, в том числе размещены на официальном сайте, с округлением до 0,01 метра.

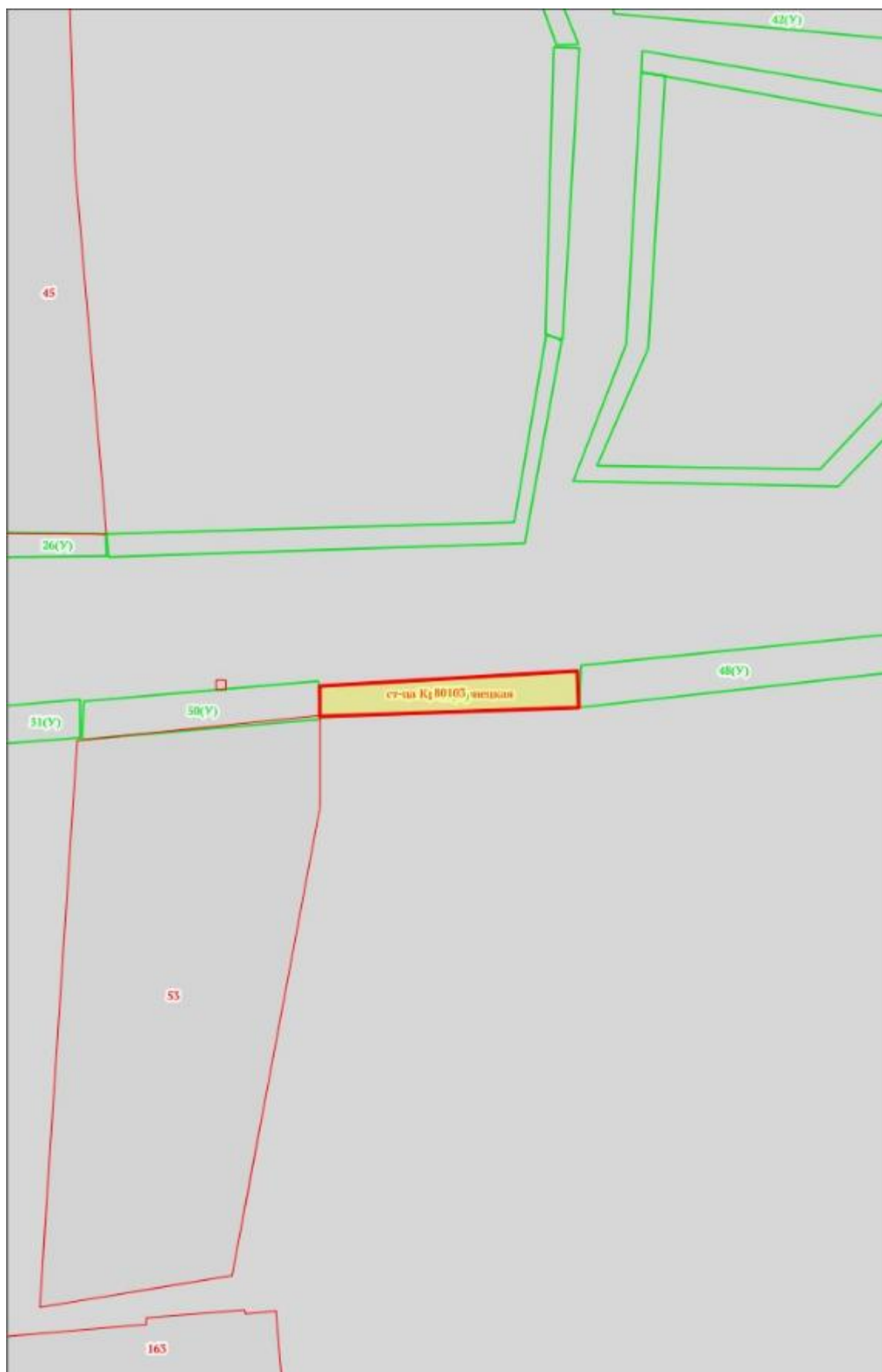
³ Указываются в соответствии с Методическими рекомендациями по условным знакам для отображения кадастровых сведений на кадастровых картах и иных кадастровых документах.

УТВЕРЖДЕНА
 решением Собрания депутатов
 Краснодонского сельского поселения
 ОТ _____ № _____

СХЕМА ПРИЛЕГАЮЩЕЙ ТЕРРИТОРИИ

Местоположение прилегающей территории (адресные ориентиры) Ростовская обл, р-н Белокалитвинский, ст-ца Краснодонская, ул Екатериновская, 25			
Кадастровый номер и адрес здания, строения, сооружения, земельного участка, в отношении которого устанавливаются границы прилегающей территории, либо обозначение местоположения данных объектов с указанием наименования (наименований) и вида (видов) объекта (объектов) Под индивидуальное жилищное строительство			
Условный номер прилегающей территории 61:04:0080101:66(У)			
Площадь прилегающей территории ¹ 95			
Обозначение характерных точек границ	координаты ² , м		Метод определения координат и средняя квадратическая погрешность положения характерной точки (Mt), м
	X	Y	
1.	2.	3.	4.
1	510231.70	2294188.40	МСК 61
2	510227.91	2294188.60	
3	510226.94	2294161.39	
4	510230.13	2294161.39	
1	510231.70	2294188.40	

План границ прилегающей территории



Масштаб 1: 500

Используемые условные знаки и обозначения:

Элементы благоустройства (при наличии) расположенных на прилегающей территории, их описание:

Используемые условные знаки и обозначения:

3. Озеленение

4. Тротуар

¹ Указывается проектная площадь прилегающей территории, вычисленная с использованием технологических и программных средств, в том числе размещенных на официальном сайте, с округлением до 1 квадратного метра.

² Указываются значения координат, полученные с использованием технологических и программных средств, в том числе размещены на официальном сайте, с округлением до 0,01 метра.

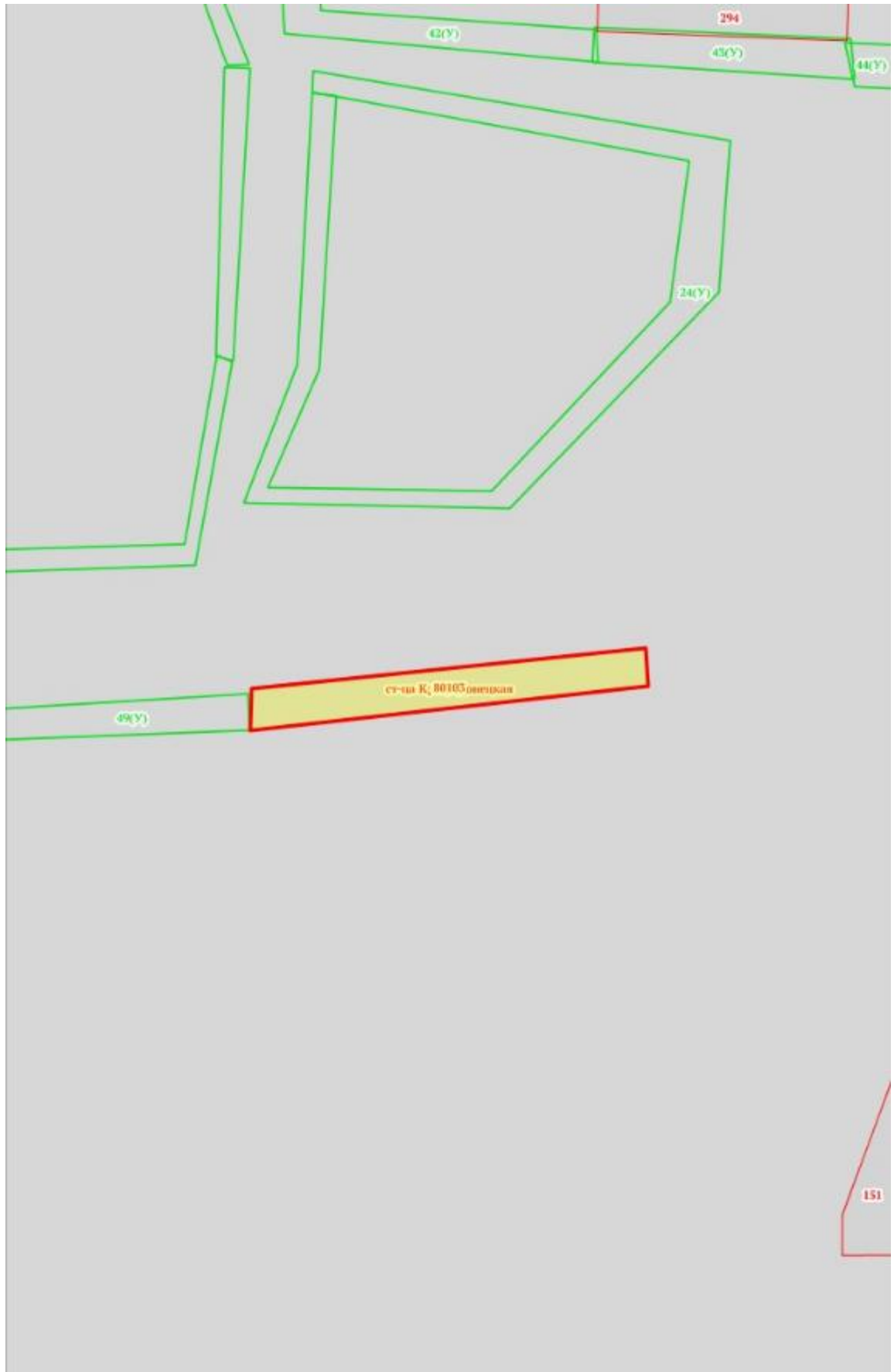
³ Указываются в соответствии с Методическими рекомендациями по условным знакам для отображения кадастровых сведений на кадастровых картах и иных кадастровых документах.

УТВЕРЖДЕНА
 решением Собрания депутатов
 Краснодонского сельского поселения
 ОТ _____ № _____

СХЕМА ПРИЛЕГАЮЩЕЙ ТЕРРИТОРИИ

Местоположение прилегающей территории (адресные ориентиры) Ростовская обл, р-н Белокалитвинский, ст-ца Краснодонская, ул Екатериновская, 20			
Кадастровый номер и адрес здания, строения, сооружения, земельного участка, в отношении которого устанавливаются границы прилегающей территории, либо обозначение местоположения данных объектов с указанием наименования (наименований) и вида (видов) объекта (объектов) Под индивидуальное жилищное строительство			
Условный номер прилегающей территории 61:04:0080101:67(У)			
Площадь прилегающей территории ¹ 173			
Обозначение характерных точек границ	координаты ² , м		Метод определения координат и средняя квадратическая погрешность положения характерной точки (Mt), м
	X	Y	
1.	2.	3.	4.
1	510227.91	2294188.60	МСК 61
2	510232.45	2294230.22	
3	510236.44	2294230.02	
4	510232.30	2294188.80	
1	510227.91	2294188.60	

План границ прилегающей территории



Масштаб 1: 500

Используемые условные знаки и обозначения:

Элементы благоустройства (при наличии) расположенных на прилегающей территории, их описание:

Используемые условные знаки и обозначения:

3. Озеленение

4. Тротуар

¹ Указывается проектная площадь прилегающей территории, вычисленная с использованием технологических и программных средств, в том числе размещенных на официальном сайте, с округлением до 1 квадратного метра.

² Указываются значения координат, полученные с использованием технологических и программных средств, в том числе размещены на официальном сайте, с округлением до 0,01 метра.

³ Указываются в соответствии с Методическими рекомендациями по условным знакам для отображения кадастровых сведений на кадастровых картах и иных кадастровых документах.

УТВЕРЖДЕНА
 решением Собрания депутатов
 Краснодонского сельского поселения
 ОТ _____ № _____

СХЕМА ПРИЛЕГАЮЩЕЙ ТЕРРИТОРИИ

Местоположение прилегающей территории (адресные ориентиры) Российская Федерация, Ростовская обл., Белокалитвинский р-н, Краснодонское сельское поселение, ст-ца Краснодонская, ул. Екатериновская, земельный участок № 3 б			
Кадастровый номер и адрес здания, строения, сооружения, земельного участка, в отношении которого устанавливаются границы прилегающей территории, либо обозначение местоположения данных объектов с указанием наименования (наименований) и вида (видов) объекта (объектов) обеспечение внутреннего правопорядка (для размещения объектов пожарной охраны) 61:04:0080103:505			
Условный номер прилегающей территории 61:04:0080101:68(У)			
Площадь прилегающей территории ¹ 710			
Обозначение характерных точек границ	координаты ² , м		Метод определения координат и средняя квадратическая погрешность положения характерной точки (Mt), м
	X	Y	
1.	2.	3.	4.
1	510394.61	2294233.59	МСК 61
2	510364.29	2294235.35	
3	510365.48	2294240.96	
4	510399.99	2294239.19	
5	510398.05	2294185.17	
6	510362.55	2294187.54	
7	510362.94	2294195.54	

8	510392.26	2294193.37	
1	510394.61	2294233.59	

План границ прилегающей территории



Масштаб 1: 500

Используемые условные знаки и обозначения:

Элементы благоустройства (при наличии) расположенных на прилегающей территории, их описание:

Используемые условные знаки и обозначения:

3. Озеленение

4. Тротуар

¹ Указывается проектная площадь прилегающей территории, вычисленная с использованием технологических и программных средств, в том числе размещенных на официальном сайте, с округлением до 1 квадратного метра.

² Указываются значения координат, полученные с использованием технологических и программных средств, в том числе размещены на официальном сайте, с округлением до 0,01 метра.

³ Указываются в соответствии с Методическими рекомендациями по условным знакам для отображения кадастровых сведений на кадастровых картах и иных кадастровых документах.

УТВЕРЖДЕНА
 решением Собрания депутатов
 Краснодонского сельского поселения
 ОТ _____ № _____

СХЕМА ПРИЛЕГАЮЩЕЙ ТЕРРИТОРИИ

Местоположение прилегающей территории (адресные ориентиры) Российская Федерация, Ростовская обл., Белокалитвинский р-н, Краснодонское сельское поселение, ст-ца Краснодонская, ул. Центральная, земельный участок № 10 б			
Кадастровый номер и адрес здания, строения, сооружения, земельного участка, в отношении которого устанавливаются границы прилегающей территории, либо обозначение местоположения данных объектов с указанием наименования (наименований) и вида (видов) объекта (объектов) Площадки для занятий спортом 61:04:0080103:507			
Условный номер прилегающей территории 61:04:0080101:69(У)			
Площадь прилегающей территории ¹ 78			
Обозначение характерных точек границ	координаты ² , м		Метод определения координат и средняя квадратическая погрешность положения характерной точки (Mt), м
	X	Y	
1.	2.	3.	4.
1	510362.34	2294195.54	МСК 61
2	510362.15	2294188.34	
3	510351.38	2294188.73	
4	510351.57	2294195.93	
1	510362.34	2294195.54	

План границ прилегающей территории



Масштаб 1: 500

Используемые условные знаки и обозначения:

Элементы благоустройства (при наличии) расположенных на прилегающей территории, их описание:

Используемые условные знаки и обозначения:

3. Озеленение

4. Тротуар

¹ Указывается проектная площадь прилегающей территории, вычисленная с использованием технологических и программных средств, в том числе размещенных на официальном сайте, с округлением до 1 квадратного метра.

² Указываются значения координат, полученные с использованием технологических и программных средств, в том числе размещены на официальном сайте, с округлением до 0,01 метра.

³ Указываются в соответствии с Методическими рекомендациями по условным знакам для отображения кадастровых сведений на кадастровых картах и иных кадастровых документах.

УТВЕРЖДЕНА
 решением Собрания депутатов
 Краснодонского сельского поселения
 ОТ _____ № _____

СХЕМА ПРИЛЕГАЮЩЕЙ ТЕРРИТОРИИ

Местоположение прилегающей территории (адресные ориентиры) Российская Федерация, Ростовская область, р-н Белокалитвинский, с/п Краснодонское, ст-ца Краснодонская, ул Екатериновская, 24			
Кадастровый номер и адрес здания, строения, сооружения, земельного участка, в отношении которого устанавливаются границы прилегающей территории, либо обозначение местоположения данных объектов с указанием наименования (наименований) и вида (видов) объекта (объектов) Под индивидуальное жилищное строительство			
Условный номер прилегающей территории 61:04:0080101:70(У)			
Площадь прилегающей территории ¹ 350			
Обозначение характерных точек границ	координаты ² , м		Метод определения координат и средняя квадратическая погрешность положения характерной точки (Mt), м
	X	Y	
1.	2.	3.	4.
1	510351.57	2294195.73	МСК 61
2	510302.90	2294196.08	
3	510300.88	2294224.89	
4	510297.48	2294225.08	
5	510300.51	2294192.28	
6	510351.38	2294189.33	
1	510351.57	2294195.73	

План границ прилегающей территории



Масштаб 1: 500

Используемые условные знаки и обозначения:

Элементы благоустройства (при наличии) расположенных на прилегающей территории, их описание:

Используемые условные знаки и обозначения:

3. Озеленение

4. Тротуар

¹ Указывается проектная площадь прилегающей территории, вычисленная с использованием технологических и программных средств, в том числе размещенных на официальном сайте, с округлением до 1 квадратного метра.

² Указываются значения координат, полученные с использованием технологических и программных средств, в том числе размещены на официальном сайте, с округлением до 0,01 метра.

³ Указываются в соответствии с Методическими рекомендациями по условным знакам для отображения кадастровых сведений на кадастровых картах и иных кадастровых документах.

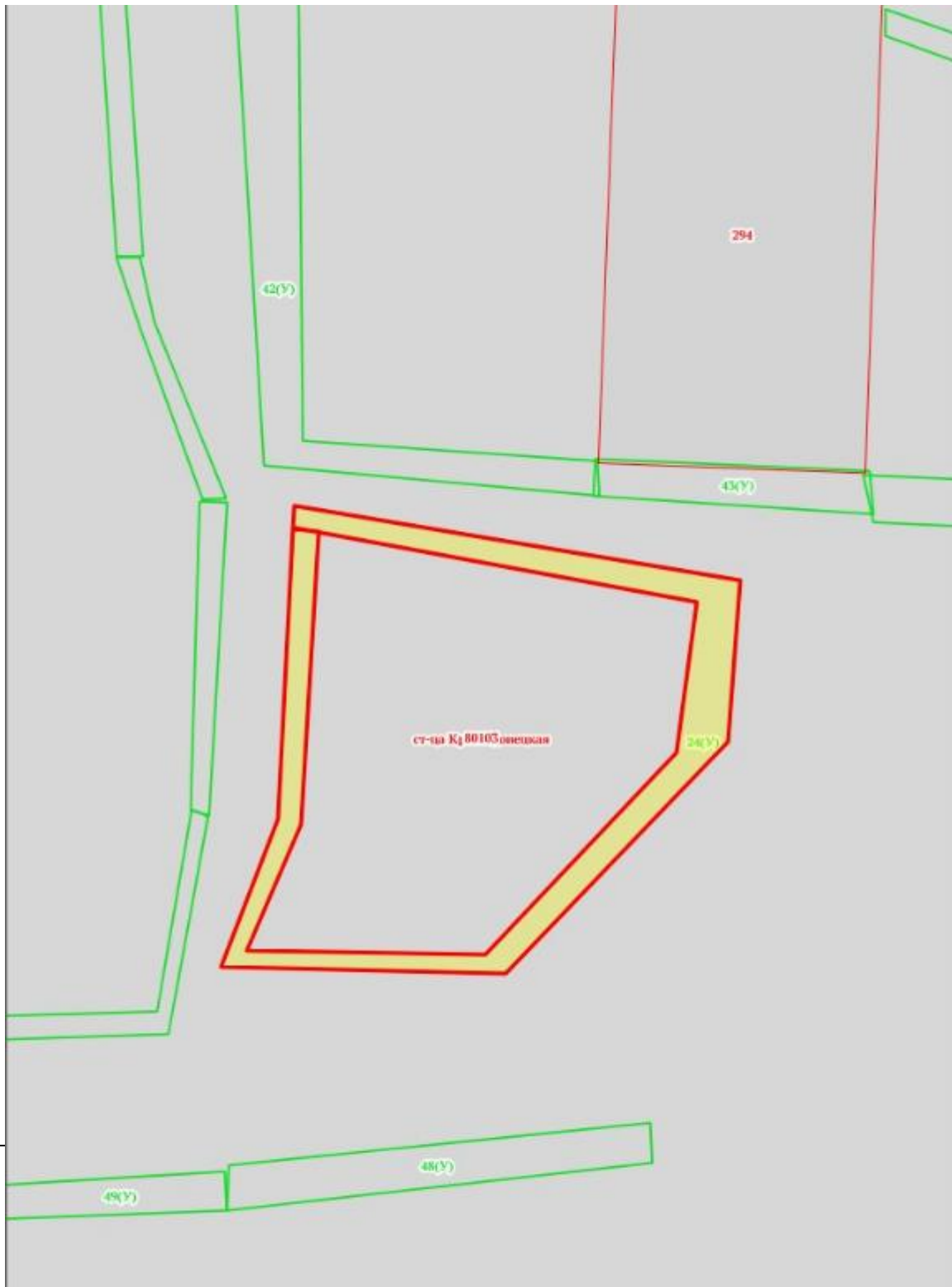
УТВЕРЖДЕНА
 решением Собрания депутатов
 Краснодонского сельского поселения
 ОТ _____ № _____

СХЕМА ПРИЛЕГАЮЩЕЙ ТЕРРИТОРИИ

Местоположение прилегающей территории (адресные ориентиры) Ростовская обл, р-н Белокалитвинский, ст-ца Краснодонская, ул Екатериновская, 24			
Кадастровый номер и адрес здания, строения, сооружения, земельного участка, в отношении которого устанавливаются границы прилегающей территории, либо обозначение местоположения данных объектов с указанием наименования (наименований) и вида (видов) объекта (объектов) Под индивидуальное жилищное строительство			
Условный номер прилегающей территории 61:04:0080101:71(У)			
Площадь прилегающей территории ¹ 2863			
Обозначение характерных точек границ	координаты ² , м		Метод определения координат и средняя квадратическая погрешность положения характерной точки (Mt), м
	X	Y	
1.	2.	3.	4.
1	510294.02	2294197.67	МСК 61
2	510265.50	2294195.94	
3	510253.24	2294190.53	
4	510252.82	2294213.93	
5	510272.54	2294232.56	
6	510287.20	2294234.58	
7	510294.42	2294195.17	
8	510266.00	2294193.64	

9	510251.65	2294188.02	
10	510251.02	2294215.83	
11	510273.54	2294237.66	
12	510289.29	2294238.88	
13	510296.62	2294195.27	
14	510294.32	2294195.17	
1	510294.02	2294197.67	

План границ прилегающей территории



Масштаб 1: 500

Используемые условные знаки и обозначения:

Элементы благоустройства (при наличии) расположенных на прилегающей территории, их описание:

Используемые условные знаки и обозначения:

3. Озеленение

4. Тротуар

¹ Указывается проектная площадь прилегающей территории, вычисленная с использованием технологических и программных средств, в том числе размещенных на официальном сайте, с округлением до 1 квадратного метра.

² Указываются значения координат, полученные с использованием технологических и программных средств, в том числе размещены на официальном сайте, с округлением до 0,01 метра.

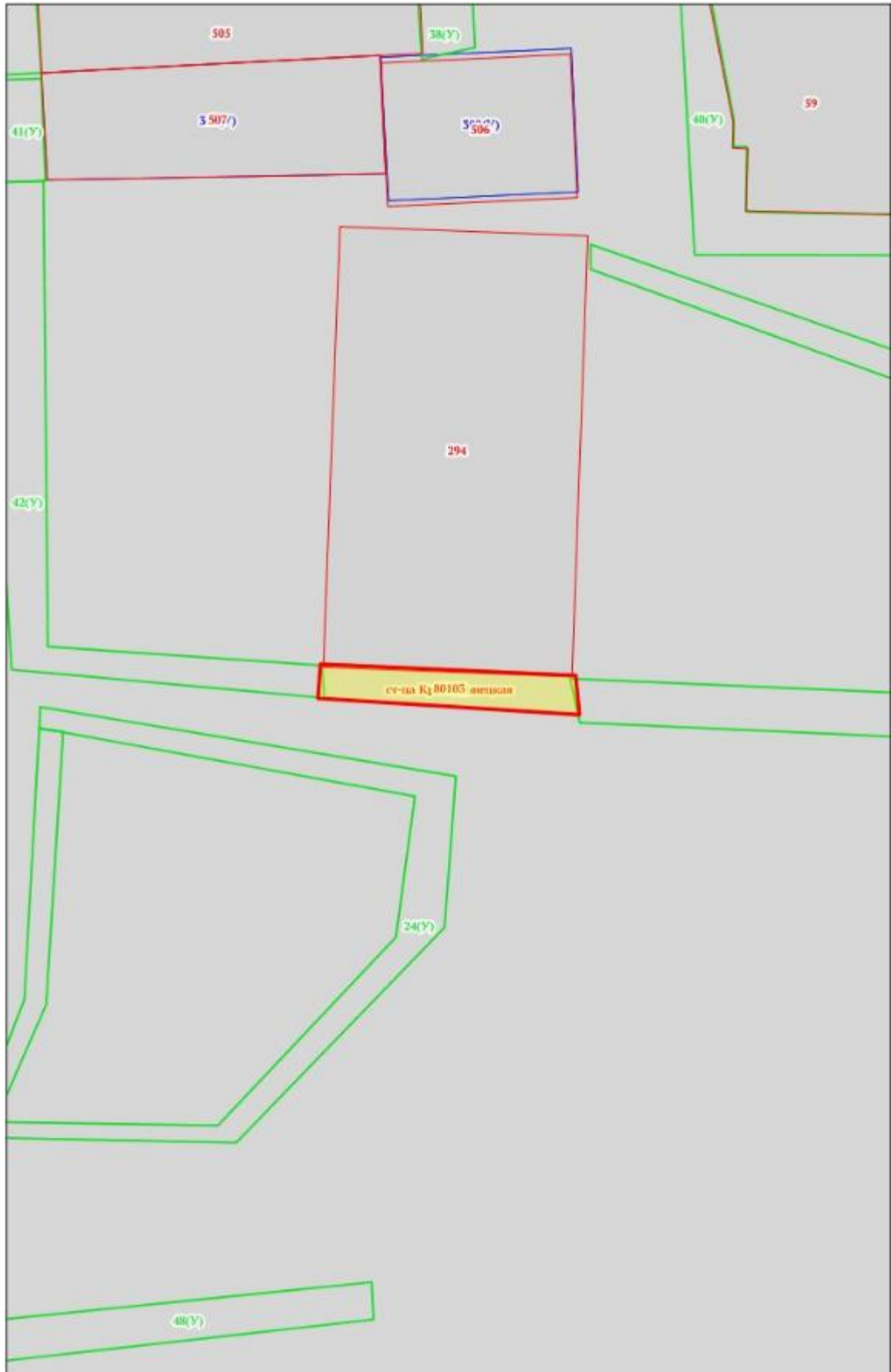
³ Указываются в соответствии с Методическими рекомендациями по условным знакам для отображения кадастровых сведений на кадастровых картах и иных кадастровых документах.

УТВЕРЖДЕНА
 решением Собрания депутатов
 Краснодонского сельского поселения
 ОТ _____ № _____

СХЕМА ПРИЛЕГАЮЩЕЙ ТЕРРИТОРИИ

Местоположение прилегающей территории (адресные ориентиры) Российская Федерация, Ростовская область, р-н Белокалитвинский, с/п Краснодонское, ст-ца Краснодонская, ул Екатериновская, 24-а			
Кадастровый номер и адрес здания, строения, сооружения, земельного участка, в отношении которого устанавливаются границы прилегающей территории, либо обозначение местоположения данных объектов с указанием наименования (наименований) и вида (видов) объекта (объектов) Под индивидуальное жилищное строительство 61:04:0080103:294			
Условный номер прилегающей территории 61:04:0080101:72(У)			
Площадь прилегающей территории ¹ 105			
Обозначение характерных точек границ	координаты ² , м		Метод определения координат и средняя квадратическая погрешность положения характерной точки (Mt), м
	X	Y	
1.	2.	3.	4.
1	510297.48	2294224.48	МСК 61
2	510301.07	2294224.69	
3	510299.85	2294251.49	
4	510295.66	2294251.89	
1	510297.48	2294224.48	

План границ прилегающей территории



Масштаб 1: 500

Используемые условные знаки и обозначения:

Элементы благоустройства (при наличии) расположенных на прилегающей территории, их описание:

Используемые условные знаки и обозначения:

3. Озеленение

4. Тротуар

¹ Указывается проектная площадь прилегающей территории, вычисленная с использованием технологических и программных средств, в том числе размещенных на официальном сайте, с округлением до 1 квадратного метра.

² Указываются значения координат, полученные с использованием технологических и программных средств, в том числе размещены на официальном сайте, с округлением до 0,01 метра.

³ Указываются в соответствии с Методическими рекомендациями по условным знакам для отображения кадастровых сведений на кадастровых картах и иных кадастровых документах.

УТВЕРЖДЕНА
 решением Собрания депутатов
 Краснодонского сельского поселения
 ОТ _____ № _____

СХЕМА ПРИЛЕГАЮЩЕЙ ТЕРРИТОРИИ

Местоположение прилегающей территории (адресные ориентиры) Ростовская обл, р-н Белокалитвинский, ст-ца Краснодонская, ул Центральная, участок 12			
Кадастровый номер и адрес здания, строения, сооружения, земельного участка, в отношении которого устанавливаются границы прилегающей территории, либо обозначение местоположения данных объектов с указанием наименования (наименований) и вида (видов) объекта (объектов) Под индивидуальное жилищное строительство			
Условный номер прилегающей территории 61:04:0080101:73(У)			
Площадь прилегающей территории ¹ 463			
Обозначение характерных точек границ	координаты ² , м		Метод определения координат и средняя квадратическая погрешность положения характерной точки (Mt), м
	X	Y	
1.	2.	3.	4.
1	510299.45	2294250.89	МСК 61
2	510297.61	2294293.90	
3	510327.73	2294293.33	
4	510342.33	2294253.14	
5	510344.93	2294253.14	
6	510329.52	2294297.34	
7	510292.82	2294298.10	
8	510294.86	2294251.89	

1	510299.45	2294250.89	
---	-----------	------------	--

План границ прилегающей территории



Масштаб 1: 500

Используемые условные знаки и обозначения:

Элементы благоустройства (при наличии) расположенных на прилегающей территории, их описание:

Используемые условные знаки и обозначения:

3. Озеленение

4. Тротуар

¹ Указывается проектная площадь прилегающей территории, вычисленная с использованием технологических и программных средств, в том числе размещенных на официальном сайте, с округлением до 1 квадратного метра.

² Указываются значения координат, полученные с использованием технологических и программных средств, в том числе размещены на официальном сайте, с округлением до 0,01 метра.

³ Указываются в соответствии с Методическими рекомендациями по условным знакам для отображения кадастровых сведений на кадастровых картах и иных кадастровых документах.

УТВЕРЖДЕНА
 решением Собрания депутатов
 Краснодонского сельского поселения
 ОТ _____ № _____

СХЕМА ПРИЛЕГАЮЩЕЙ ТЕРРИТОРИИ

Местоположение прилегающей территории (адресные ориентиры) Ростовская обл, р-н Белокалитвинский, ст-ца Краснодонская, ул Центральная, участок 10			
Кадастровый номер и адрес здания, строения, сооружения, земельного участка, в отношении которого устанавливаются границы прилегающей территории, либо обозначение местоположения данных объектов с указанием наименования (наименований) и вида (видов) объекта (объектов) Под административным зданием Краснодонской сельской администрации 61:04:0080103:59			
Условный номер прилегающей территории 61:04:0080101:74(У)			
Площадь прилегающей территории ¹ 1217			
Обозначение характерных точек границ	координаты ² , м		Метод определения координат и средняя квадратическая погрешность положения характерной точки (Mt), м
	X	Y	
1.	2.	3.	4.
1	510375.63	2294266.18	МСК 61
2	510370.25	2294265.77	
3	510358.08	2294268.06	
4	510355.08	2294268.06	
5	510355.08	2294269.46	
6	510348.30	2294269.45	
7	510347.78	2294294.06	
8	510371.81	2294294.78	

9	510372.71	2294292.98	
10	510375.73	2294262.27	
11	510343.82	2294264.04	
12	510343.68	2294299.85	
13	510376.49	2294300.19	
14	510377.23	2294262.08	
15	510375.63	2294262.57	
1	510375.63	2294266.18	

План границ прилегающей территории



Масштаб 1: 500

Используемые условные знаки и обозначения:

Элементы благоустройства (при наличии) расположенных на прилегающей территории, их описание:

Используемые условные знаки и обозначения:

3. Озеленение

4. Тротуар

¹ Указывается проектная площадь прилегающей территории, вычисленная с использованием технологических и программных средств, в том числе размещенных на официальном сайте, с округлением до 1 квадратного метра.

² Указываются значения координат, полученные с использованием технологических и программных средств, в том числе размещены на официальном сайте, с округлением до 0,01 метра.

³ Указываются в соответствии с Методическими рекомендациями по условным знакам для отображения кадастровых сведений на кадастровых картах и иных кадастровых документах.

УТВЕРЖДЕНА
 решением Собрания депутатов
 Краснодонского сельского поселения
 ОТ _____ № _____

СХЕМА ПРИЛЕГАЮЩЕЙ ТЕРРИТОРИИ

Местоположение прилегающей территории (адресные ориентиры) Ростовская обл, р-н Белокалитвинский, ст-ца Краснодонская, ул Центральная, участок 56			
Кадастровый номер и адрес здания, строения, сооружения, земельного участка, в отношении которого устанавливаются границы прилегающей территории, либо обозначение местоположения данных объектов с указанием наименования (наименований) и вида (видов) объекта (объектов) Для размещения административного здания 61:04:0080103:91			
Условный номер прилегающей территории 61:04:0080101:75(У)			
Площадь прилегающей территории ¹ 1733			
Обозначение характерных точек границ	координаты ² , м		Метод определения координат и средняя квадратическая погрешность положения характерной точки (Mt), м
	X	Y	
1.	2.	3.	4.
1	510402.94	2294285.21	МСК 61
2	510388.77	2294285.99	
3	510388.01	2294251.18	
4	510402.37	2294251.80	
5	510403.33	2294294.61	
6	510384.18	2294293.99	
7	510383.03	2294247.98	
8	510409.16	2294247.00	

9	510411.11	2294294.42	
10	510403.53	2294294.61	
1	510402.94	2294285.21	

План границ прилегающей территории



Масштаб 1: 500

Используемые условные знаки и обозначения:

Элементы благоустройства (при наличии) расположенных на прилегающей территории, их описание:

Используемые условные знаки и обозначения:

3. Озеленение

4. Тротуар

¹ Указывается проектная площадь прилегающей территории, вычисленная с использованием технологических и программных средств, в том числе размещенных на официальном сайте, с округлением до 1 квадратного метра.

² Указываются значения координат, полученные с использованием технологических и программных средств, в том числе размещены на официальном сайте, с округлением до 0,01 метра.

³ Указываются в соответствии с Методическими рекомендациями по условным знакам для отображения кадастровых сведений на кадастровых картах и иных кадастровых документах.

УТВЕРЖДЕНА
 решением Собрания депутатов
 Краснодонского сельского поселения
 ОТ _____ № _____

СХЕМА ПРИЛЕГАЮЩЕЙ ТЕРРИТОРИИ

Местоположение прилегающей территории (адресные ориентиры) Ростовская обл., р-н Белокалитвинский, ст-ца Краснодонская, ул. Дружбы, 16			
Кадастровый номер и адрес здания, строения, сооружения, земельного участка, в отношении которого устанавливаются границы прилегающей территории, либо обозначение местоположения данных объектов с указанием наименования (наименований) и вида (видов) объекта (объектов) Под индивидуальное жилищное строительство			
Условный номер прилегающей территории 61:04:0080101:76(У)			
Площадь прилегающей территории ¹ 182			
Обозначение характерных точек границ	координаты ² , м		Метод определения координат и средняя квадратическая погрешность положения характерной точки (Mt), м
	X	Y	
1.	2.	3.	4.
1	510044.54	2294248.13	МСК 61
2	510043.57	2294219.52	
3	509991.62	2294211.66	
4	509991.92	2294209.56	
5	510046.16	2294217.82	
6	510046.63	2294248.13	
1	510044.54	2294248.13	

План границ прилегающей территории



Масштаб 1: 500

Используемые условные знаки и обозначения:

Элементы благоустройства (при наличии) расположенных на прилегающей территории, их описание:

Используемые условные знаки и обозначения:

3. Озеленение

4. Тротуар

¹ Указывается проектная площадь прилегающей территории, вычисленная с использованием технологических и программных средств, в том числе размещенных на официальном сайте, с округлением до 1 квадратного метра.

² Указываются значения координат, полученные с использованием технологических и программных средств, в том числе размещены на официальном сайте, с округлением до 0,01 метра.

³ Указываются в соответствии с Методическими рекомендациями по условным знакам для отображения кадастровых сведений на кадастровых картах и иных кадастровых документах.

УТВЕРЖДЕНА
 решением Собрания депутатов
 Краснодонского сельского поселения
 ОТ _____ № _____

СХЕМА ПРИЛЕГАЮЩЕЙ ТЕРРИТОРИИ

Местоположение прилегающей территории (адресные ориентиры) Ростовская обл., р-н Белокалитвинский, ст-ца Краснодонская, ул. Дружбы, 14			
Кадастровый номер и адрес здания, строения, сооружения, земельного участка, в отношении которого устанавливаются границы прилегающей территории, либо обозначение местоположения данных объектов с указанием наименования (наименований) и вида (видов) объекта (объектов) Под индивидуальное жилищное строительство			
Условный номер прилегающей территории 61:04:0080101:77(У)			
Площадь прилегающей территории ¹ 70			
Обозначение характерных точек границ	координаты ² , м		Метод определения координат и средняя квадратическая погрешность положения характерной точки (Mt), м
	X	Y	
1.	2.	3.	4.
1	510044.54	2294248.13	МСК 61
2	510045.21	2294278.54	
3	510047.80	2294278.75	
4	510046.53	2294248.13	
1	510044.54	2294248.13	

План границ прилегающей территории



Масштаб 1: 500

Используемые условные знаки и обозначения:

Элементы благоустройства (при наличии) расположенных на прилегающей территории, их описание:

Используемые условные знаки и обозначения:

3. Озеленение

4. Тротуар

¹ Указывается проектная площадь прилегающей территории, вычисленная с использованием технологических и программных средств, в том числе размещенных на официальном сайте, с округлением до 1 квадратного метра.

² Указываются значения координат, полученные с использованием технологических и программных средств, в том числе размещены на официальном сайте, с округлением до 0,01 метра.

³ Указываются в соответствии с Методическими рекомендациями по условным знакам для отображения кадастровых сведений на кадастровых картах и иных кадастровых документах.

УТВЕРЖДЕНА
 решением Собрания депутатов
 Краснодонского сельского поселения
 ОТ _____ № _____

СХЕМА ПРИЛЕГАЮЩЕЙ ТЕРРИТОРИИ

Местоположение прилегающей территории (адресные ориентиры) Ростовская обл, р-н Белокалитвинский, ст-ца Краснодонская, ул Дружбы, участок 24			
Кадастровый номер и адрес здания, строения, сооружения, земельного участка, в отношении которого устанавливаются границы прилегающей территории, либо обозначение местоположения данных объектов с указанием наименования (наименований) и вида (видов) объекта (объектов) Под индивидуальное жилищное строительство			
Условный номер прилегающей территории 61:04:0080101:78(У)			
Площадь прилегающей территории ¹ 384			
Обозначение характерных точек границ	координаты ² , м		Метод определения координат и средняя квадратическая погрешность положения характерной точки (Mt), м
	X	Y	
1.	2.	3.	4.
1	509897.54	2294239.28	МСК 61
2	509907.77	2294183.07	
3	509946.85	2294193.31	
4	509947.65	2294190.71	
5	509903.78	2294178.86	
6	509893.35	2294239.07	
1	509897.54	2294239.28	

План границ прилегающей территории



Масштаб 1: 500

Используемые условные знаки и обозначения:

Элементы благоустройства (при наличии) расположенных на прилегающей территории, их описание:

Используемые условные знаки и обозначения:

3. Озеленение

4. Тротуар

¹ Указывается проектная площадь прилегающей территории, вычисленная с использованием технологических и программных средств, в том числе размещенных на официальном сайте, с округлением до 1 квадратного метра.

² Указываются значения координат, полученные с использованием технологических и программных средств, в том числе размещены на официальном сайте, с округлением до 0,01 метра.

³ Указываются в соответствии с Методическими рекомендациями по условным знакам для отображения кадастровых сведений на кадастровых картах и иных кадастровых документах.

УТВЕРЖДЕНА
 решением Собрания депутатов
 Краснодонского сельского поселения
 ОТ _____ № _____

СХЕМА ПРИЛЕГАЮЩЕЙ ТЕРРИТОРИИ

Местоположение прилегающей территории (адресные ориентиры) Ростовская обл, р-н Белокалитвинский, ст-ца Краснодонская, ул Центральная, 11			
Кадастровый номер и адрес здания, строения, сооружения, земельного участка, в отношении которого устанавливаются границы прилегающей территории, либо обозначение местоположения данных объектов с указанием наименования (наименований) и вида (видов) объекта (объектов) Под индивидуальное жилищное строительство			
Условный номер прилегающей территории 61:04:0080101:79(У)			
Площадь прилегающей территории ¹ 148			
Обозначение характерных точек границ	координаты ² , м		Метод определения координат и средняя квадратическая погрешность положения характерной точки (Mt), м
	X	Y	
1.	2.	3.	4.
1	510376.68	2294310.29	МСК 61
2	510420.66	2294311.13	
3	510421.72	2294346.05	
4	510423.32	2294346.05	
5	510422.46	2294309.44	
6	510376.58	2294308.19	
1	510376.68	2294310.29	

План границ прилегающей территории



Масштаб 1: 500

Используемые условные знаки и обозначения:

Элементы благоустройства (при наличии) расположенных на прилегающей территории, их описание:

Используемые условные знаки и обозначения:

3. Озеленение

4. Тротуар

¹ Указывается проектная площадь прилегающей территории, вычисленная с использованием технологических и программных средств, в том числе размещенных на официальном сайте, с округлением до 1 квадратного метра.

² Указываются значения координат, полученные с использованием технологических и программных средств, в том числе размещены на официальном сайте, с округлением до 0,01 метра.

³ Указываются в соответствии с Методическими рекомендациями по условным знакам для отображения кадастровых сведений на кадастровых картах и иных кадастровых документах.

УТВЕРЖДЕНА
 решением Собрания депутатов
 Краснодонского сельского поселения
 ОТ _____ № _____

СХЕМА ПРИЛЕГАЮЩЕЙ ТЕРРИТОРИИ

Местоположение прилегающей территории (адресные ориентиры) Ростовская обл., р-н Белокалитвинский, ст-ца Краснодонская, пер. Зеленый, 24			
Кадастровый номер и адрес здания, строения, сооружения, земельного участка, в отношении которого устанавливаются границы прилегающей территории, либо обозначение местоположения данных объектов с указанием наименования (наименований) и вида (видов) объекта (объектов) Под индивидуальное жилищное строительство 61:04:0080104:170			
Условный номер прилегающей территории 61:04:0080101:80(У)			
Площадь прилегающей территории ¹ 56			
Обозначение характерных точек границ	координаты ² , м		Метод определения координат и средняя квадратическая погрешность положения характерной точки (Mt), м
	X	Y	
1.	2.	3.	4.
1	510421.82	2294346.15	МСК 61
2	510422.00	2294373.95	
3	510423.99	2294373.96	
4	510423.82	2294346.05	
1	510421.82	2294346.15	

План границ прилегающей территории



Масштаб 1: 500

Используемые условные знаки и обозначения:

Элементы благоустройства (при наличии) расположенных на прилегающей территории, их описание:

Используемые условные знаки и обозначения:

3. Озеленение

4. Тротуар

¹ Указывается проектная площадь прилегающей территории, вычисленная с использованием технологических и программных средств, в том числе размещенных на официальном сайте, с округлением до 1 квадратного метра.

² Указываются значения координат, полученные с использованием технологических и программных средств, в том числе размещены на официальном сайте, с округлением до 0,01 метра.

³ Указываются в соответствии с Методическими рекомендациями по условным знакам для отображения кадастровых сведений на кадастровых картах и иных кадастровых документах.

УТВЕРЖДЕНА
 решением Собрания депутатов
 Краснодонского сельского поселения
 ОТ _____ № _____

СХЕМА ПРИЛЕГАЮЩЕЙ ТЕРРИТОРИИ

Местоположение прилегающей территории (адресные ориентиры) Ростовская обл, р-н Белокалитвинский, ст-ца Краснодонская, пер Зеленый, 25			
Кадастровый номер и адрес здания, строения, сооружения, земельного участка, в отношении которого устанавливаются границы прилегающей территории, либо обозначение местоположения данных объектов с указанием наименования (наименований) и вида (видов) объекта (объектов) Под индивидуальное жилищное строительство 61:04:0080104:152			
Условный номер прилегающей территории 61:04:0080101:81(У)			
Площадь прилегающей территории ¹ 33			
Обозначение характерных точек границ	координаты ² , м		Метод определения координат и средняя квадратическая погрешность положения характерной точки (Mt), м
	X	Y	
1.	2.	3.	4.
1	510422.00	2294373.95	МСК 61
2	510422.17	2294395.01	
3	510423.67	2294394.96	
4	510423.64	2294374.01	
1	510422.00	2294373.95	

План границ прилегающей территории



Масштаб 1: 500

Используемые условные знаки и обозначения:

Элементы благоустройства (при наличии) расположенных на прилегающей территории, их описание:

Используемые условные знаки и обозначения:

3. Озеленение

4. Тротуар

¹ Указывается проектная площадь прилегающей территории, вычисленная с использованием технологических и программных средств, в том числе размещенных на официальном сайте, с округлением до 1 квадратного метра.

² Указываются значения координат, полученные с использованием технологических и программных средств, в том числе размещены на официальном сайте, с округлением до 0,01 метра.

³ Указываются в соответствии с Методическими рекомендациями по условным знакам для отображения кадастровых сведений на кадастровых картах и иных кадастровых документах.

УТВЕРЖДЕНА
 решением Собрания депутатов
 Краснодонского сельского поселения
 ОТ _____ № _____

СХЕМА ПРИЛЕГАЮЩЕЙ ТЕРРИТОРИИ

Местоположение прилегающей территории (адресные ориентиры) Ростовская обл, р-н Белокалитвинский, ст-ца Краснодонская, пер Зелёный, 26			
Кадастровый номер и адрес здания, строения, сооружения, земельного участка, в отношении которого устанавливаются границы прилегающей территории, либо обозначение местоположения данных объектов с указанием наименования (наименований) и вида (видов) объекта (объектов) Под индивидуальное жилищное строительство 61:04:0080104:151			
Условный номер прилегающей территории 61:04:0080101:82(У)			
Площадь прилегающей территории ¹ 46			
Обозначение характерных точек границ	координаты ² , м		Метод определения координат и средняя квадратическая погрешность положения характерной точки (Mt), м
	X	Y	
1.	2.	3.	4.
1	510422.22	2294395.06	МСК 61
2	510422.26	2294407.16	
3	510422.81	2294407.11	
4	510422.86	2294411.47	
5	510422.31	2294411.47	
6	510422.24	2294425.82	
7	510423.99	2294425.67	
8	510423.67	2294395.06	

1

510422.22

2294395.06

План границ прилегающей территории



Масштаб 1: 500

Используемые условные знаки и обозначения:

Элементы благоустройства (при наличии) расположенных на прилегающей территории, их описание:

Используемые условные знаки и обозначения:

3. Озеленение

4. Тротуар

¹ Указывается проектная площадь прилегающей территории, вычисленная с использованием технологических и программных средств, в том числе размещенных на официальном сайте, с округлением до 1 квадратного метра.

² Указываются значения координат, полученные с использованием технологических и программных средств, в том числе размещены на официальном сайте, с округлением до 0,01 метра.

³ Указываются в соответствии с Методическими рекомендациями по условным знакам для отображения кадастровых сведений на кадастровых картах и иных кадастровых документах.

УТВЕРЖДЕНА
 решением Собрания депутатов
 Краснодонского сельского поселения
 ОТ _____ № _____

СХЕМА ПРИЛЕГАЮЩЕЙ ТЕРРИТОРИИ

Местоположение прилегающей территории (адресные ориентиры) Ростовская обл., р-н Белокалитвинский, ст-ца Краснодонская, пер. Зеленый, 33а			
Кадастровый номер и адрес здания, строения, сооружения, земельного участка, в отношении которого устанавливаются границы прилегающей территории, либо обозначение местоположения данных объектов с указанием наименования (наименований) и вида (видов) объекта (объектов) Под индивидуальное жилищное строительство			
Условный номер прилегающей территории 61:04:0080101:83(У)			
Площадь прилегающей территории ¹ 188			
Обозначение характерных точек границ	координаты ² , м		Метод определения координат и средняя квадратическая погрешность положения характерной точки (Mt), м
	X	Y	
1.	2.	3.	4.
1	510381.41	2294474.44	МСК 61
2	510421.80	2294470.48	
3	510422.24	2294425.77	
4	510423.84	2294425.67	
5	510423.39	2294471.58	
6	510420.60	2294473.08	
7	510381.50	2294477.64	
1	510381.41	2294474.44	

План границ прилегающей территории



Масштаб 1: 500

Используемые условные знаки и обозначения:

Элементы благоустройства (при наличии) расположенных на прилегающей территории, их описание:

Используемые условные знаки и обозначения:

3. Озеленение

4. Тротуар

¹ Указывается проектная площадь прилегающей территории, вычисленная с использованием технологических и программных средств, в том числе размещенных на официальном сайте, с округлением до 1 квадратного метра.

² Указываются значения координат, полученные с использованием технологических и программных средств, в том числе размещены на официальном сайте, с округлением до 0,01 метра.

³ Указываются в соответствии с Методическими рекомендациями по условным знакам для отображения кадастровых сведений на кадастровых картах и иных кадастровых документах.

УТВЕРЖДЕНА
 решением Собрания депутатов
 Краснодонского сельского поселения
 ОТ _____ № _____

СХЕМА ПРИЛЕГАЮЩЕЙ ТЕРРИТОРИИ

Местоположение прилегающей территории (адресные ориентиры) Ростовская обл, р-н Белокалитвинский, ст-ца Краснодонская, пер Зелёный, 33			
Кадастровый номер и адрес здания, строения, сооружения, земельного участка, в отношении которого устанавливаются границы прилегающей территории, либо обозначение местоположения данных объектов с указанием наименования (наименований) и вида (видов) объекта (объектов) Под индивидуальное жилищное строительство 61:04:0080104:37			
Условный номер прилегающей территории 61:04:0080101:84(У)			
Площадь прилегающей территории ¹ 160			
Обозначение характерных точек границ	координаты ² , м		Метод определения координат и средняя квадратическая погрешность положения характерной точки (Mt), м
	X	Y	
1.	2.	3.	4.
1	510381.41	2294474.44	МСК 61
2	510346.39	2294482.61	
3	510345.83	2294448.50	
4	510343.53	2294448.70	
5	510344.89	2294485.01	
6	510381.40	2294477.54	
1	510381.41	2294474.44	

План границ прилегающей территории



Масштаб 1: 500

Используемые условные знаки и обозначения:

Элементы благоустройства (при наличии) расположенных на прилегающей территории, их описание:

Используемые условные знаки и обозначения:

3. Озеленение

4. Тротуар

¹ Указывается проектная площадь прилегающей территории, вычисленная с использованием технологических и программных средств, в том числе размещенных на официальном сайте, с округлением до 1 квадратного метра.

² Указываются значения координат, полученные с использованием технологических и программных средств, в том числе размещены на официальном сайте, с округлением до 0,01 метра.

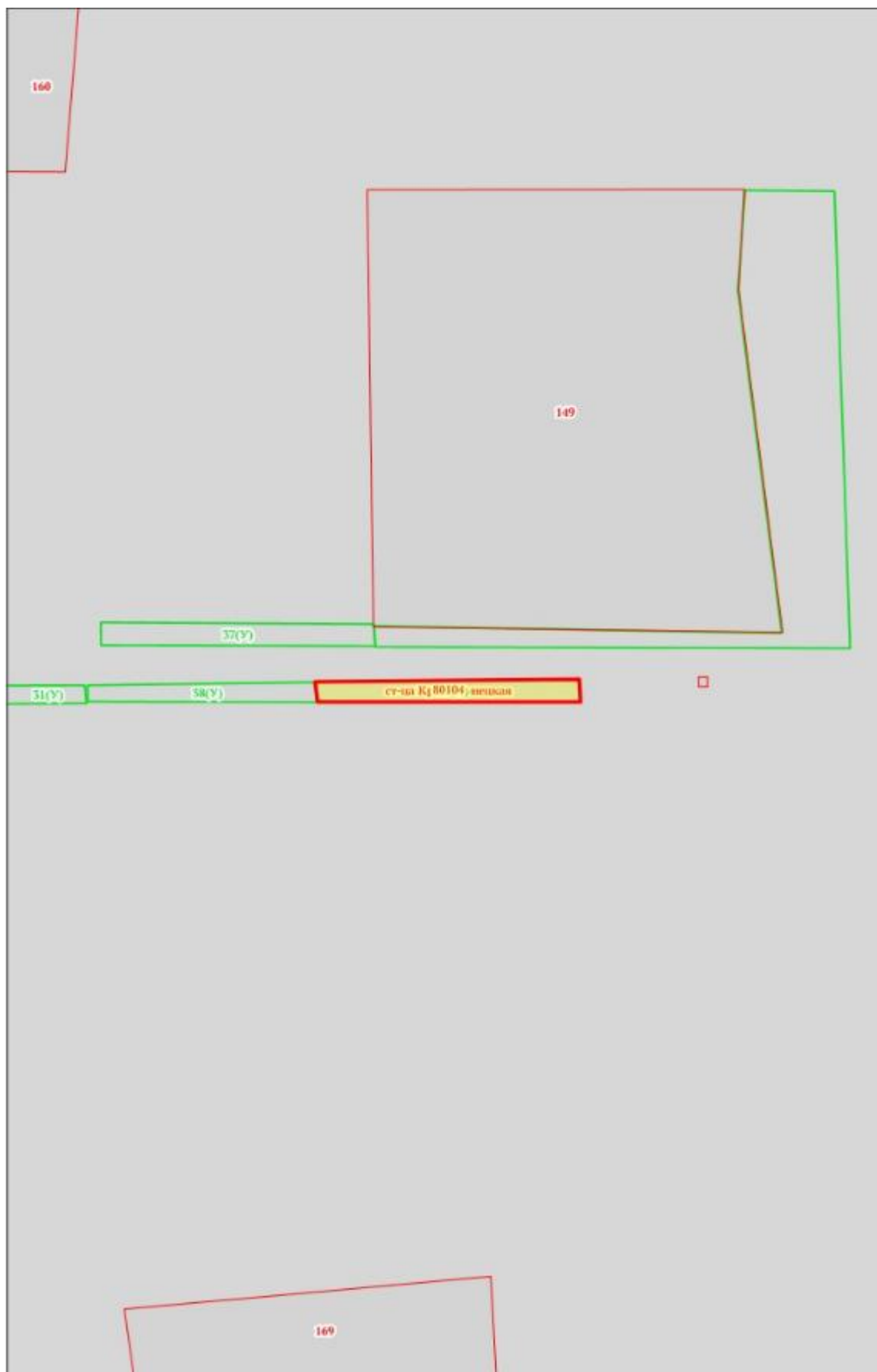
³ Указываются в соответствии с Методическими рекомендациями по условным знакам для отображения кадастровых сведений на кадастровых картах и иных кадастровых документах.

УТВЕРЖДЕНА
 решением Собрания депутатов
 Краснодонского сельского поселения
 ОТ _____ № _____

СХЕМА ПРИЛЕГАЮЩЕЙ ТЕРРИТОРИИ

Местоположение прилегающей территории (адресные ориентиры) Ростовская обл, р-н Белокалитвинский, ст-ца Краснодонская, пер Зелёный, 30			
Кадастровый номер и адрес здания, строения, сооружения, земельного участка, в отношении которого устанавливаются границы прилегающей территории, либо обозначение местоположения данных объектов с указанием наименования (наименований) и вида (видов) объекта (объектов) Под индивидуальное жилищное строительство			
Условный номер прилегающей территории 61:04:0080101:85(У)			
Площадь прилегающей территории ¹ 61			
Обозначение характерных точек границ	координаты ² , м		Метод определения координат и средняя квадратическая погрешность положения характерной точки (Mt), м
	X	Y	
1.	2.	3.	4.
1	510428.10	2294558.41	МСК 61
2	510427.97	2294586.12	
3	510430.36	2294585.92	
4	510430.09	2294558.22	
1	510428.10	2294558.41	

План границ прилегающей территории



Масштаб 1: 500

Используемые условные знаки и обозначения:

Элементы благоустройства (при наличии) расположенных на прилегающей территории, их описание:

Используемые условные знаки и обозначения:

3. Озеленение

4. Тротуар

¹ Указывается проектная площадь прилегающей территории, вычисленная с использованием технологических и программных средств, в том числе размещенных на официальном сайте, с округлением до 1 квадратного метра.

² Указываются значения координат, полученные с использованием технологических и программных средств, в том числе размещены на официальном сайте, с округлением до 0,01 метра.

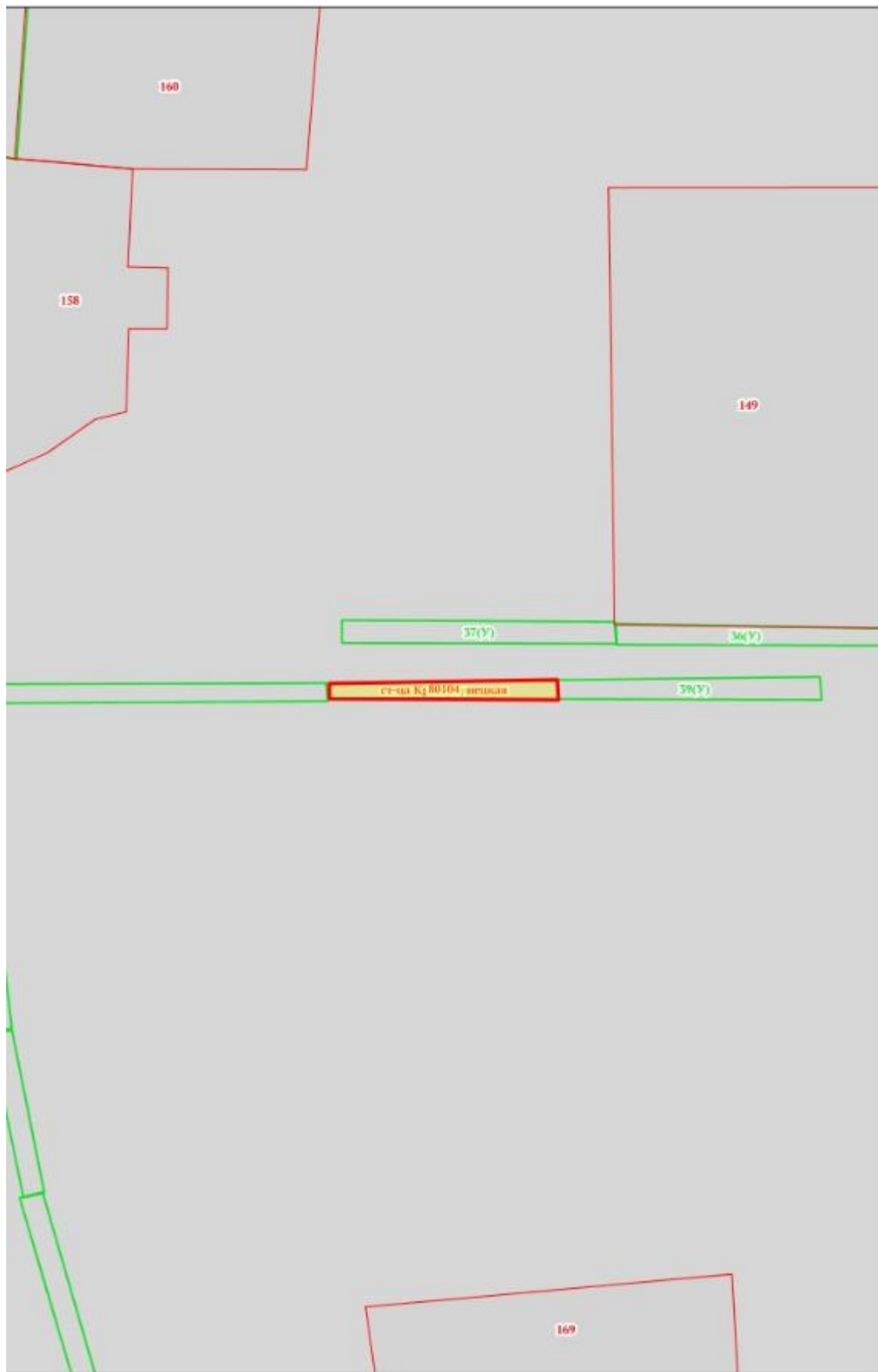
³ Указываются в соответствии с Методическими рекомендациями по условным знакам для отображения кадастровых сведений на кадастровых картах и иных кадастровых документах.

УТВЕРЖДЕНА
 решением Собрания депутатов
 Краснодонского сельского поселения
 ОТ _____ № _____

СХЕМА ПРИЛЕГАЮЩЕЙ ТЕРРИТОРИИ

Местоположение прилегающей территории (адресные ориентиры) Ростовская обл, р-н Белокалитвинский, ст-ца Краснодонская, пер Зелёный, 31			
Кадастровый номер и адрес здания, строения, сооружения, земельного участка, в отношении которого устанавливаются границы прилегающей территории, либо обозначение местоположения данных объектов с указанием наименования (наименований) и вида (видов) объекта (объектов) Под индивидуальное жилищное строительство			
Условный номер прилегающей территории 61:04:0080101:86(У)			
Площадь прилегающей территории ¹ 46			
Обозначение характерных точек границ	координаты ² , м		Метод определения координат и средняя квадратическая погрешность положения характерной точки (Mt), м
	X	Y	
1.	2.	3.	4.
1	510428.12	2294534.21	МСК 61
2	510428.00	2294558.41	
3	510430.09	2294558.32	
4	510429.82	2294534.21	
1	510428.12	2294534.21	

План границ прилегающей территории



Масштаб 1: 500

Используемые условные знаки и обозначения:

Элементы благоустройства (при наличии) расположенных на прилегающей территории, их описание:

Используемые условные знаки и обозначения:

3. Озеленение

4. Тротуар

¹ Указывается проектная площадь прилегающей территории, вычисленная с использованием технологических и программных средств, в том числе размещенных на официальном сайте, с округлением до 1 квадратного метра.

² Указываются значения координат, полученные с использованием технологических и программных средств, в том числе размещены на официальном сайте, с округлением до 0,01 метра.

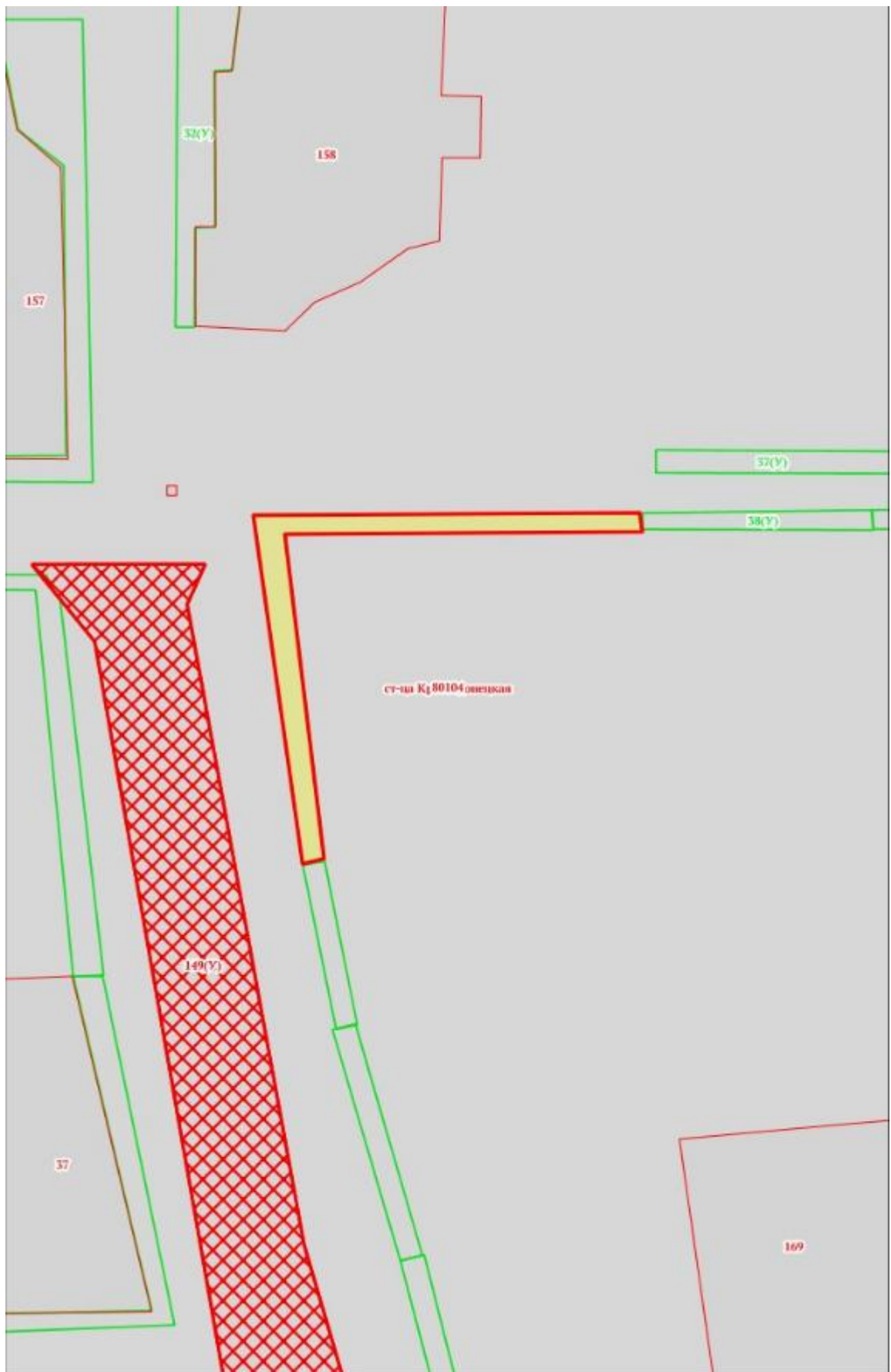
³ Указываются в соответствии с Методическими рекомендациями по условным знакам для отображения кадастровых сведений на кадастровых картах и иных кадастровых документах.

УТВЕРЖДЕНА
 решением Собрания депутатов
 Краснодонского сельского поселения
 ОТ _____ № _____

СХЕМА ПРИЛЕГАЮЩЕЙ ТЕРРИТОРИИ

Местоположение прилегающей территории (адресные ориентиры) Ростовская обл, р-н Белокалитвинский, ст-ца Краснодонская, пер Зелёный, 32			
Кадастровый номер и адрес здания, строения, сооружения, земельного участка, в отношении которого устанавливаются границы прилегающей территории, либо обозначение местоположения данных объектов с указанием наименования (наименований) и вида (видов) объекта (объектов) Под индивидуальное жилищное строительство			
Условный номер прилегающей территории 61:04:0080101:87(У)			
Площадь прилегающей территории ¹ 172			
Обозначение характерных точек границ	координаты ² , м		Метод определения координат и средняя квадратическая погрешность положения характерной точки (Mt), м
	X	Y	
1.	2.	3.	4.
1	510393.65	2294500.76	МСК 61
2	510427.66	2294496.70	
3	510427.92	2294534.11	
4	510429.82	2294533.91	
5	510429.66	2294493.40	
6	510393.15	2294498.46	
1	510393.65	2294500.76	

План границ прилегающей территории



Масштаб 1: 500

Используемые условные знаки и обозначения:

Элементы благоустройства (при наличии) расположенных на прилегающей территории, их описание:

Используемые условные знаки и обозначения:

3. Озеленение

4. Тротуар

¹ Указывается проектная площадь прилегающей территории, вычисленная с использованием технологических и программных средств, в том числе размещенных на официальном сайте, с округлением до 1 квадратного метра.

² Указываются значения координат, полученные с использованием технологических и программных средств, в том числе размещены на официальном сайте, с округлением до 0,01 метра.

³ Указываются в соответствии с Методическими рекомендациями по условным знакам для отображения кадастровых сведений на кадастровых картах и иных кадастровых документах.

УТВЕРЖДЕНА
 решением Собрания депутатов
 Краснодонского сельского поселения
 ОТ _____ № _____

СХЕМА ПРИЛЕГАЮЩЕЙ ТЕРРИТОРИИ

Местоположение прилегающей территории (адресные ориентиры) Ростовская обл, р-н Белокалитвинский, ст-ца Краснодонская, пер Зелёный, 33			
Кадастровый номер и адрес здания, строения, сооружения, земельного участка, в отношении которого устанавливаются границы прилегающей территории, либо обозначение местоположения данных объектов с указанием наименования (наименований) и вида (видов) объекта (объектов) Под индивидуальное жилищное строительство			
Условный номер прилегающей территории 61:04:0080101:88(У)			
Площадь прилегающей территории ¹ 40			
Обозначение характерных точек границ	координаты ² , м		Метод определения координат и средняя квадратическая погрешность положения характерной точки (Mt), м
	X	Y	
1.	2.	3.	4.
1	510376.29	2294504.25	МСК 61
2	510393.45	2294500.76	
3	510392.95	2294498.46	
4	510375.79	2294502.05	
1	510376.29	2294504.25	

План границ прилегающей территории



Масштаб 1: 500

Используемые условные знаки и обозначения:

Элементы благоустройства (при наличии) расположенных на прилегающей территории, их описание:

Используемые условные знаки и обозначения:

3. Озеленение

4. Тротуар

¹ Указывается проектная площадь прилегающей территории, вычисленная с использованием технологических и программных средств, в том числе размещенных на официальном сайте, с округлением до 1 квадратного метра.

² Указываются значения координат, полученные с использованием технологических и программных средств, в том числе размещены на официальном сайте, с округлением до 0,01 метра.

³ Указываются в соответствии с Методическими рекомендациями по условным знакам для отображения кадастровых сведений на кадастровых картах и иных кадастровых документах.

УТВЕРЖДЕНА
 решением Собрания депутатов
 Краснодонского сельского поселения
 ОТ _____ № _____

СХЕМА ПРИЛЕГАЮЩЕЙ ТЕРРИТОРИИ

Местоположение прилегающей территории (адресные ориентиры) Ростовская обл, р-н Белокалитвинский, ст-ца Краснодонская, пер Зелёный, 34			
Кадастровый номер и адрес здания, строения, сооружения, земельного участка, в отношении которого устанавливаются границы прилегающей территории, либо обозначение местоположения данных объектов с указанием наименования (наименований) и вида (видов) объекта (объектов) Под индивидуальное жилищное строительство			
Условный номер прилегающей территории 61:04:0080101:89(У)			
Площадь прилегающей территории ¹ 61			
Обозначение характерных точек границ	координаты ² , м		Метод определения координат и средняя квадратическая погрешность положения характерной точки (Mt), м
	X	Y	
1.	2.	3.	4.
1	510352.20	2294511.03	МСК 61
2	510376.39	2294504.05	
3	510375.79	2294501.65	
4	510351.60	2294508.72	
1	510352.20	2294511.03	

План границ прилегающей территории



Масштаб 1: 500

Используемые условные знаки и обозначения:

Элементы благоустройства (при наличии) расположенных на прилегающей территории, их описание:

Используемые условные знаки и обозначения:

3. Озеленение

4. Тротуар

¹ Указывается проектная площадь прилегающей территории, вычисленная с использованием технологических и программных средств, в том числе размещенных на официальном сайте, с округлением до 1 квадратного метра.

² Указываются значения координат, полученные с использованием технологических и программных средств, в том числе размещены на официальном сайте, с округлением до 0,01 метра.

³ Указываются в соответствии с Методическими рекомендациями по условным знакам для отображения кадастровых сведений на кадастровых картах и иных кадастровых документах.

УТВЕРЖДЕНА
 решением Собрания депутатов
 Краснодонского сельского поселения
 ОТ _____ № _____

СХЕМА ПРИЛЕГАЮЩЕЙ ТЕРРИТОРИИ

Местоположение прилегающей территории (адресные ориентиры) Ростовская обл, р-н Белокалитвинский, ст-ца Краснодонская, пер Зелёный, 36			
Кадастровый номер и адрес здания, строения, сооружения, земельного участка, в отношении которого устанавливаются границы прилегающей территории, либо обозначение местоположения данных объектов с указанием наименования (наименований) и вида (видов) объекта (объектов) Под индивидуальное жилищное строительство			
Условный номер прилегающей территории 61:04:0080101:90(У)			
Площадь прилегающей территории ¹ 43			
Обозначение характерных точек границ	координаты ² , м		Метод определения координат и средняя квадратическая погрешность положения характерной точки (Mt), м
	X	Y	
1.	2.	3.	4.
1	510335.59	2294515.41	МСК 61
2	510352.25	2294511.23	
3	510351.55	2294508.72	
4	510335.19	2294513.01	
1	510335.59	2294515.41	

План границ прилегающей территории



Масштаб 1: 500

Используемые условные знаки и обозначения:

Элементы благоустройства (при наличии) расположенных на прилегающей территории, их описание:

Используемые условные знаки и обозначения:

3. Озеленение

4. Тротуар

¹ Указывается проектная площадь прилегающей территории, вычисленная с использованием технологических и программных средств, в том числе размещенных на официальном сайте, с округлением до 1 квадратного метра.

² Указываются значения координат, полученные с использованием технологических и программных средств, в том числе размещены на официальном сайте, с округлением до 0,01 метра.

³ Указываются в соответствии с Методическими рекомендациями по условным знакам для отображения кадастровых сведений на кадастровых картах и иных кадастровых документах.

УТВЕРЖДЕНА
 решением Собрания депутатов
 Краснодонского сельского поселения
 ОТ _____ № _____

СХЕМА ПРИЛЕГАЮЩЕЙ ТЕРРИТОРИИ

Местоположение прилегающей территории (адресные ориентиры) Ростовская обл, р-н Белокалитвинский, ст-ца Краснодонская, пер Зелёный, 37			
Кадастровый номер и адрес здания, строения, сооружения, земельного участка, в отношении которого устанавливаются границы прилегающей территории, либо обозначение местоположения данных объектов с указанием наименования (наименований) и вида (видов) объекта (объектов) Под индивидуальное жилищное строительство			
Условный номер прилегающей территории 61:04:0080101:91(У)			
Площадь прилегающей территории ¹ 42			
Обозначение характерных точек границ	координаты ² , м		Метод определения координат и средняя квадратическая погрешность положения характерной точки (Mt), м
	X	Y	
1.	2.	3.	4.
1	510320.53	2294519.20	МСК 61
2	510335.79	2294515.61	
3	510335.09	2294513.01	
4	510320.63	2294516.30	
1	510320.53	2294519.20	

План границ прилегающей территории



Масштаб 1: 500

Используемые условные знаки и обозначения:

Элементы благоустройства (при наличии) расположенных на прилегающей территории, их описание:

Используемые условные знаки и обозначения:

5. Озеленение

6. Тротуар

¹ Указывается проектная площадь прилегающей территории, вычисленная с использованием технологических и программных средств, в том числе размещенных на официальном сайте, с округлением до 1 квадратного метра.

² Указываются значения координат, полученные с использованием технологических и программных средств, в том числе размещены на официальном сайте, с округлением до 0,01 метра.

³ Указываются в соответствии с Методическими рекомендациями по условным знакам для отображения кадастровых сведений на кадастровых картах и иных кадастровых документах.

УТВЕРЖДЕНА
 решением Собрания депутатов
 Краснодонского сельского поселения
 ОТ _____ № _____

СХЕМА ПРИЛЕГАЮЩЕЙ ТЕРРИТОРИИ

Местоположение прилегающей территории (адресные ориентиры) Ростовская обл, р-н Белокалитвинский, ст-ца Краснодонская, пер Зелёный, 38			
Кадастровый номер и адрес здания, строения, сооружения, земельного участка, в отношении которого устанавливаются границы прилегающей территории, либо обозначение местоположения данных объектов с указанием наименования (наименований) и вида (видов) объекта (объектов) Под индивидуальное жилищное строительство			
Условный номер прилегающей территории 61:04:0080101:92(У)			
Площадь прилегающей территории ¹ 48			
Обозначение характерных точек границ	координаты ² , м		Метод определения координат и средняя квадратическая погрешность положения характерной точки (Mt), м
	X	Y	
1.	2.	3.	4.
1	510304.47	2294522.48	МСК 61
2	510320.83	2294519.00	
3	510320.53	2294516.20	
4	510303.17	2294519.98	
1	510304.47	2294522.48	

План границ прилегающей территории



Масштаб 1: 500

Используемые условные знаки и обозначения:

Элементы благоустройства (при наличии) расположенных на прилегающей территории, их описание:

Используемые условные знаки и обозначения:

5. Озеленение

6. Тротуар

¹ Указывается проектная площадь прилегающей территории, вычисленная с использованием технологических и программных средств, в том числе размещенных на официальном сайте, с округлением до 1 квадратного метра.

² Указываются значения координат, полученные с использованием технологических и программных средств, в том числе размещены на официальном сайте, с округлением до 0,01 метра.

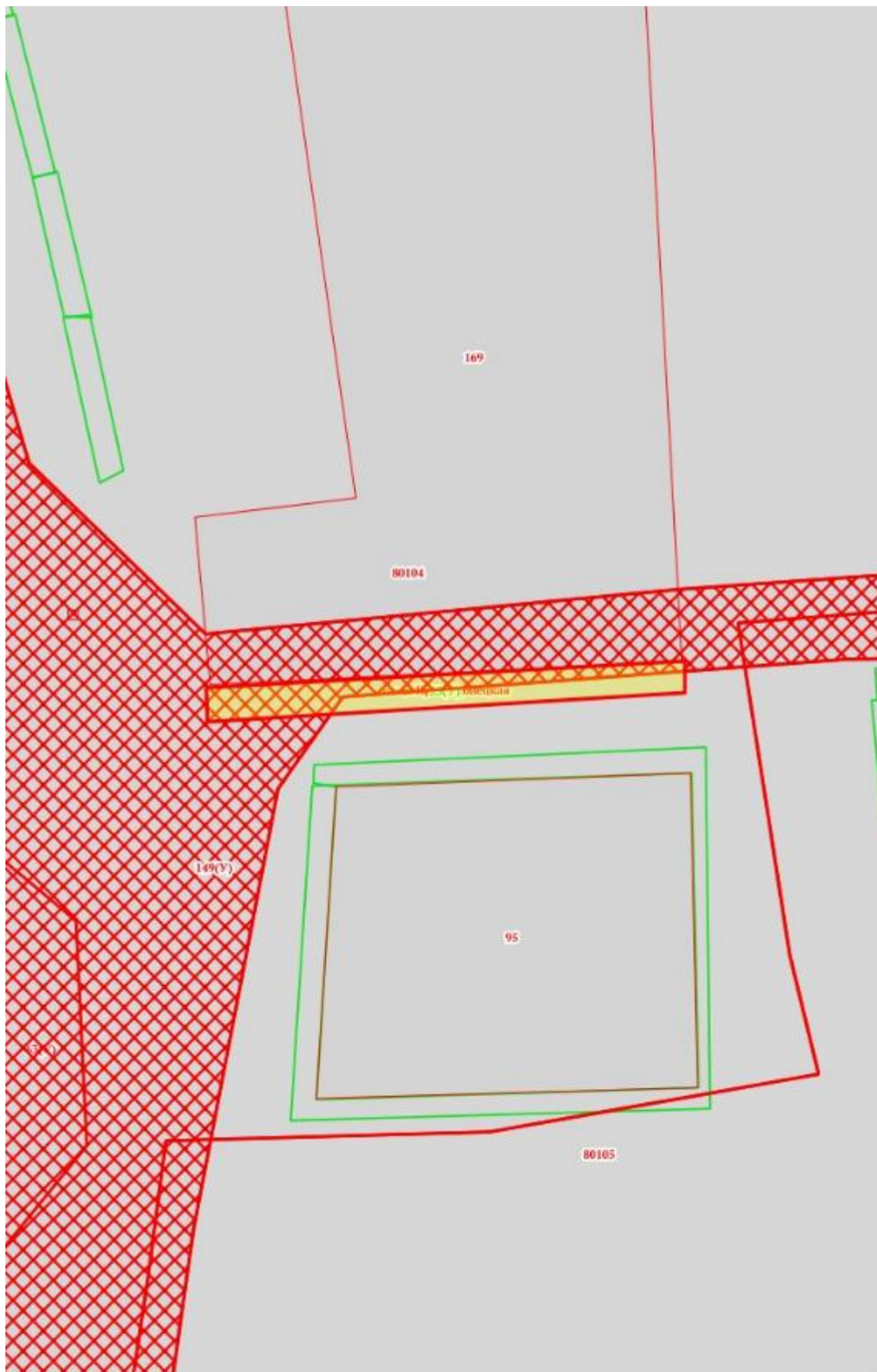
³ Указываются в соответствии с Методическими рекомендациями по условным знакам для отображения кадастровых сведений на кадастровых картах и иных кадастровых документах.

УТВЕРЖДЕНА
 решением Собрания депутатов
 Краснодонского сельского поселения
 ОТ _____ № _____

СХЕМА ПРИЛЕГАЮЩЕЙ ТЕРРИТОРИИ

Местоположение прилегающей территории (адресные ориентиры) Ростовская обл, р-н Белокалитвинский, ст-ца Краснодонская, пер Зелёный, 47			
Кадастровый номер и адрес здания, строения, сооружения, земельного участка, в отношении которого устанавливаются границы прилегающей территории, либо обозначение местоположения данных объектов с указанием наименования (наименований) и вида (видов) объекта (объектов) Под МОУ Краснодонская СОШ 61:04:0080104:169			
Условный номер прилегающей территории 61:04:0080101:93(У)			
Площадь прилегающей территории ¹ 175			
Обозначение характерных точек границ	координаты ² , м		Метод определения координат и средняя квадратическая погрешность положения характерной точки (Mt), м
	X	Y	
1.	2.	3.	4.
1	510281.82	2294531.16	МСК 61
2	510284.56	2294581.38	
3	510281.17	2294581.38	
4	510278.23	2294531.36	
1	510281.82	2294531.16	

План границ прилегающей территории



Масштаб 1: 500

Используемые условные знаки и обозначения:

Элементы благоустройства (при наличии) расположенных на прилегающей территории, их описание:

Используемые условные знаки и обозначения:

5. Озеленение

6. Тротуар

¹ Указывается проектная площадь прилегающей территории, вычисленная с использованием технологических и программных средств, в том числе размещенных на официальном сайте, с округлением до 1 квадратного метра.

² Указываются значения координат, полученные с использованием технологических и программных средств, в том числе размещены на официальном сайте, с округлением до 0,01 метра.

³ Указываются в соответствии с Методическими рекомендациями по условным знакам для отображения кадастровых сведений на кадастровых картах и иных кадастровых документах.

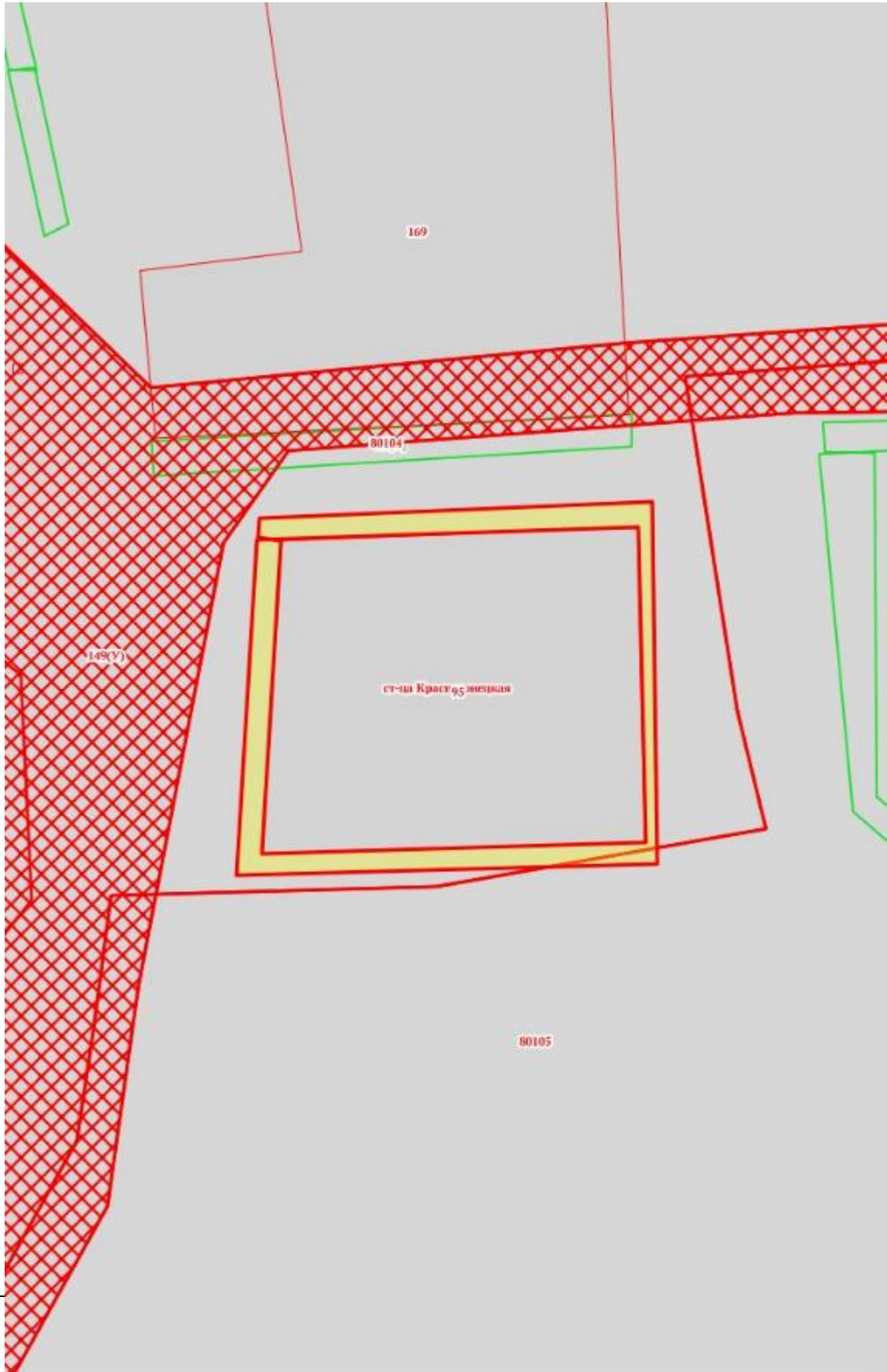
УТВЕРЖДЕНА
 решением Собрания депутатов
 Краснодонского сельского поселения
 ОТ _____ № _____

СХЕМА ПРИЛЕГАЮЩЕЙ ТЕРРИТОРИИ

Местоположение прилегающей территории (адресные ориентиры) Ростовская обл, р-н Белокалитвинский, ст-ца Краснодонская, пер Зелёный, 46			
Кадастровый номер и адрес здания, строения, сооружения, земельного участка, в отношении которого устанавливаются границы прилегающей территории, либо обозначение местоположения данных объектов с указанием наименования (наименований) и вида (видов) объекта (объектов) Под МОУ Краснодонская СОШ 61:04:0080104:95			
Условный номер прилегающей территории 61:04:0080101:94(У)			
Площадь прилегающей территории ¹ 2868			
Обозначение характерных точек границ	координаты ² , м		Метод определения координат и средняя квадратическая погрешность положения характерной точки (Mt), м
	X	Y	
1.	2.	3.	4.
1	510271.43	2294544.76	МСК 61
2	510238.72	2294542.73	
3	510239.88	2294582.84	
4	510272.79	2294582.07	
5	510271.54	2294542.26	
6	510236.53	2294540.02	
7	510237.69	2294584.04	
8	510275.49	2294583.57	

9	510273.73	2294542.46	
10	510271.84	2294542.36	
1	510271.43	2294544.76	

План границ прилегающей территории



Масштаб 1: 500

Используемые условные знаки и обозначения:

Элементы благоустройства (при наличии) расположенных на прилегающей территории, их описание:

Используемые условные знаки и обозначения:

5. Озеленение

6. Тротуар

¹ Указывается проектная площадь прилегающей территории, вычисленная с использованием технологических и программных средств, в том числе размещенных на официальном сайте, с округлением до 1 квадратного метра.

² Указываются значения координат, полученные с использованием технологических и программных средств, в том числе размещены на официальном сайте, с округлением до 0,01 метра.

³ Указываются в соответствии с Методическими рекомендациями по условным знакам для отображения кадастровых сведений на кадастровых картах и иных кадастровых документах.

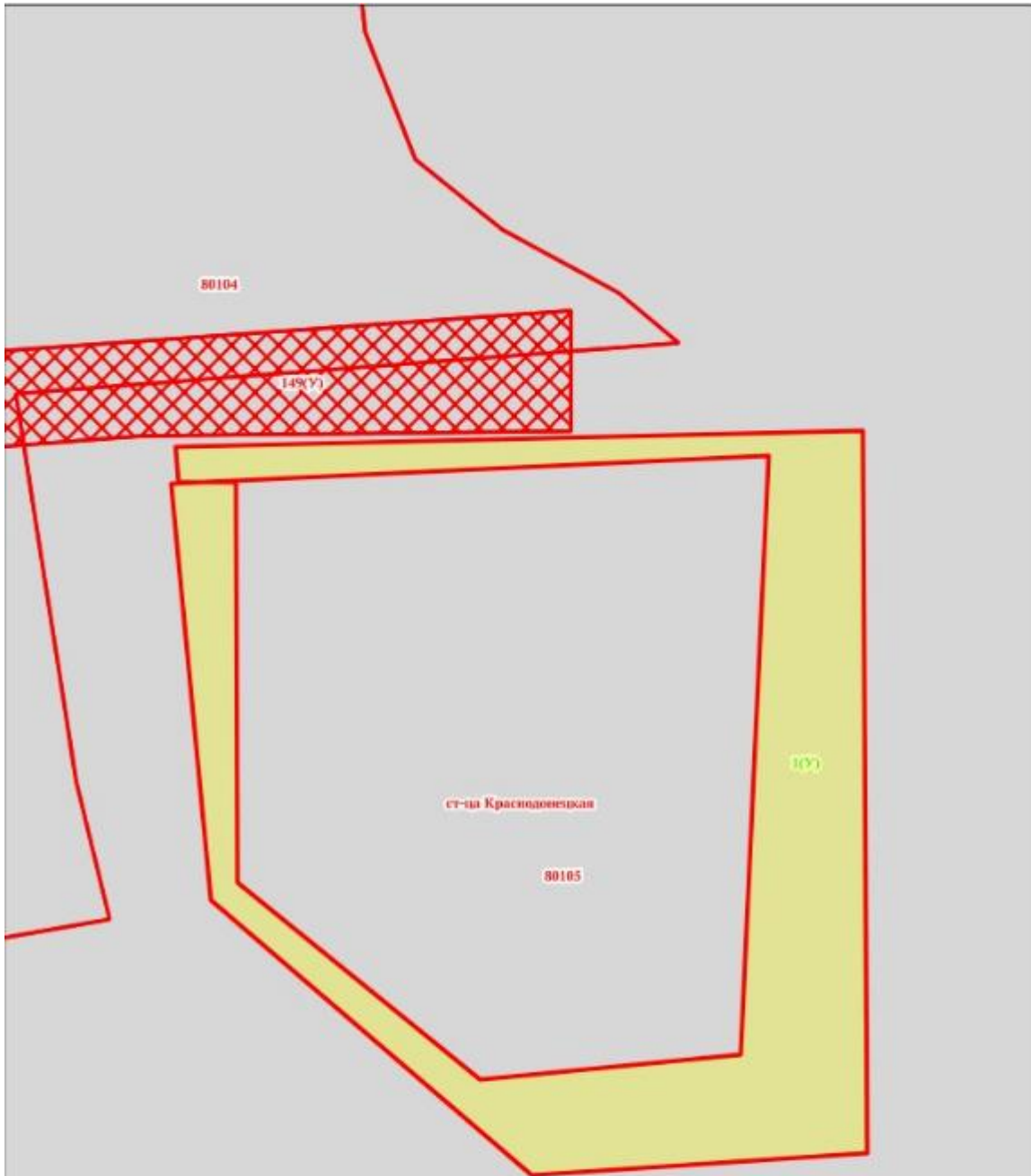
УТВЕРЖДЕНА
 решением Собрания депутатов
 Краснодонского сельского поселения
 ОТ _____ № _____

СХЕМА ПРИЛЕГАЮЩЕЙ ТЕРРИТОРИИ

Местоположение прилегающей территории (адресные ориентиры) Ростовская обл, р-н Белокалитвинский, ст-ца Краснодонская, пер Зелёный, 43			
Кадастровый номер и адрес здания, строения, сооружения, земельного участка, в отношении которого устанавливаются границы прилегающей территории, либо обозначение местоположения данных объектов с указанием наименования (наименований) и вида (видов) объекта (объектов) Под индивидуальное жилищное строительство			
Условный номер прилегающей территории 61:04:0080101:95(У)			
Площадь прилегающей территории ¹ 5917			
Обозначение характерных точек границ	координаты ² , м		Метод определения координат и средняя квадратическая погрешность положения характерной точки (Mt), м
	X	Y	
1.	2.	3.	4.
1	510280.55	2294606.79	МСК 61
2	510244.65	2294606.95	
3	510226.87	2294628.74	
4	510229.04	2294652.15	
5	510282.90	2294654.80	
6	510280.36	2294600.98	
7	510243.05	2294604.55	
8	510218.29	2294633.33	

9	510220.26	2294663.55	
10	510285.08	2294663.21	
11	510283.75	2294601.39	
12	510280.55	2294601.58	
1	510280.55	2294606.79	

План границ прилегающей территории



Масштаб 1: 500

Используемые условные знаки и обозначения:

Элементы благоустройства (при наличии) расположенных на прилегающей территории, их описание:

Используемые условные знаки и обозначения:

5. Озеленение

6. Тротуар

¹ Указывается проектная площадь прилегающей территории, вычисленная с использованием технологических и программных средств, в том числе размещенных на официальном сайте, с округлением до 1 квадратного метра.

² Указываются значения координат, полученные с использованием технологических и программных средств, в том числе размещены на официальном сайте, с округлением до 0,01 метра.

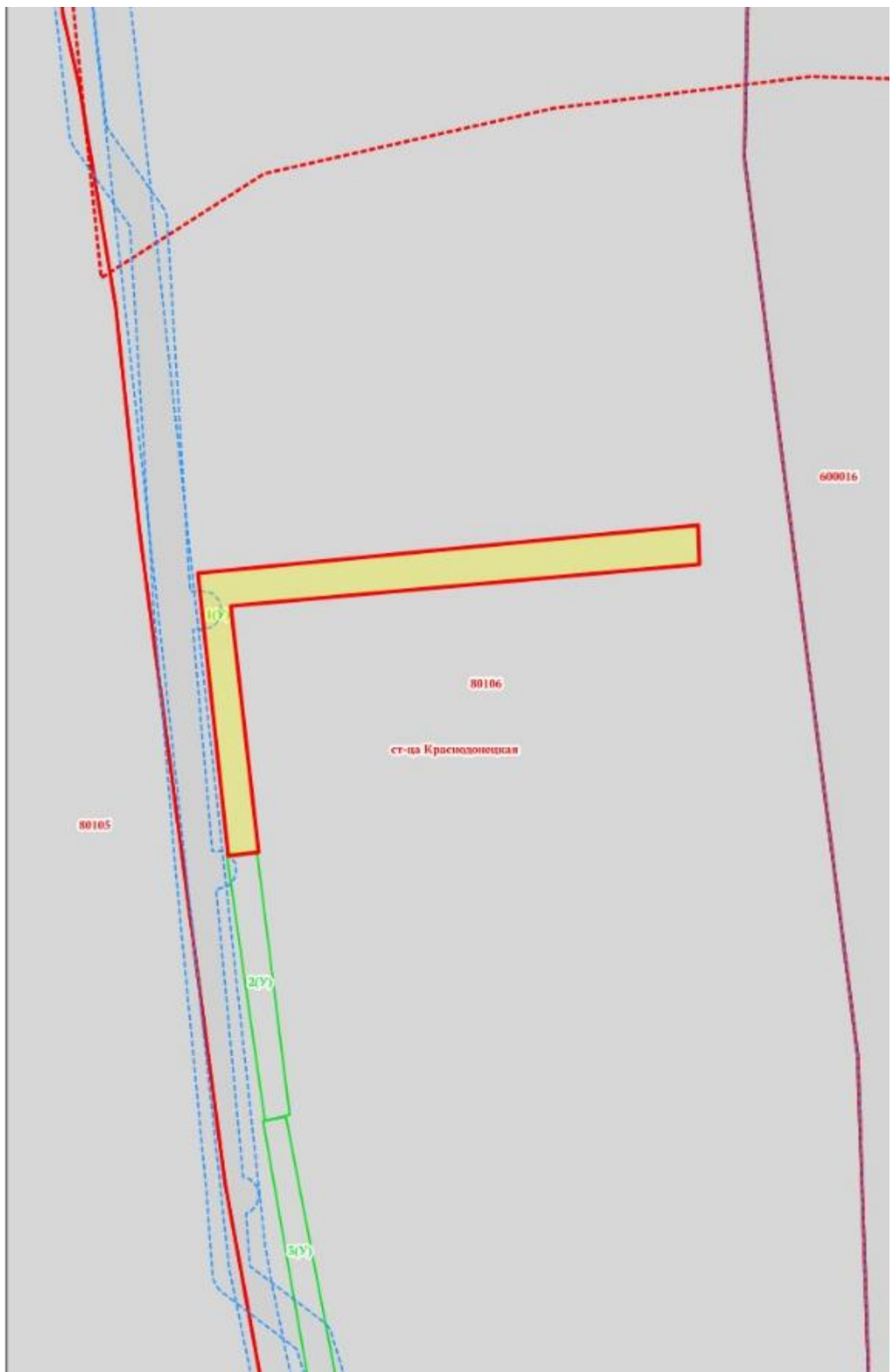
³ Указываются в соответствии с Методическими рекомендациями по условным знакам для отображения кадастровых сведений на кадастровых картах и иных кадастровых документах.

УТВЕРЖДЕНА
 решением Собрания депутатов
 Краснодонского сельского поселения
 ОТ _____ № _____

СХЕМА ПРИЛЕГАЮЩЕЙ ТЕРРИТОРИИ

Местоположение прилегающей территории (адресные ориентиры) Ростовская обл., р-н Белокалитвинский, ст. Краснодонская, ул. Яркая, 6			
Кадастровый номер и адрес здания, строения, сооружения, земельного участка, в отношении которого устанавливаются границы прилегающей территории, либо обозначение местоположения данных объектов с указанием наименования (наименований) и вида (видов) объекта (объектов) Под индивидуальное жилищное строительство			
Условный номер прилегающей территории 61:04:0080101:96(У)			
Площадь прилегающей территории ¹ 283			
Обозначение характерных точек границ	координаты ² , м		Метод определения координат и средняя квадратическая погрешность положения характерной точки (Mt), м
	X	Y	
1.	2.	3.	4.
1	510192.03	2294773.96	МСК 61
2	510187.69	2294724.74	
3	510161.95	2294727.71	
4	510161.56	2294724.51	
5	510191.08	2294721.34	
6	510196.02	2294773.76	
1	510192.03	2294773.96	

План границ прилегающей территории



Масштаб 1: 500

Используемые условные знаки и обозначения:

Элементы благоустройства (при наличии) расположенных на прилегающей территории, их описание:

Используемые условные знаки и обозначения:

5. Озеленение

6. Тротуар

¹ Указывается проектная площадь прилегающей территории, вычисленная с использованием технологических и программных средств, в том числе размещенных на официальном сайте, с округлением до 1 квадратного метра.

² Указываются значения координат, полученные с использованием технологических и программных средств, в том числе размещены на официальном сайте, с округлением до 0,01 метра.

³ Указываются в соответствии с Методическими рекомендациями по условным знакам для отображения кадастровых сведений на кадастровых картах и иных кадастровых документах.

УТВЕРЖДЕНА
 решением Собрания депутатов
 Краснодонского сельского поселения
 ОТ _____ № _____

СХЕМА ПРИЛЕГАЮЩЕЙ ТЕРРИТОРИИ

Местоположение прилегающей территории (адресные ориентиры) Ростовская обл., р-н Белокалитвинский, ст. Краснодонская, ул. Яркая, 7			
Кадастровый номер и адрес здания, строения, сооружения, земельного участка, в отношении которого устанавливаются границы прилегающей территории, либо обозначение местоположения данных объектов с указанием наименования (наименований) и вида (видов) объекта (объектов) Под индивидуальное жилищное строительство			
Условный номер прилегающей территории 61:04:0080101:97(У)			
Площадь прилегающей территории ¹ 81			
Обозначение характерных точек границ	координаты ² , м		Метод определения координат и средняя квадратическая погрешность положения характерной точки (Mt), м
	X	Y	
1.	2.	3.	4.
1	510161.76	2294724.31	МСК 61
2	510161.75	2294727.51	
3	510134.42	2294730.89	
4	510133.83	2294728.29	
1	510161.76	2294724.31	

План границ прилегающей территории



Масштаб 1: 500

Используемые условные знаки и обозначения:

Элементы благоустройства (при наличии) расположенных на прилегающей территории, их описание:

Используемые условные знаки и обозначения:

5. Озеленение

6. Тротуар

¹ Указывается проектная площадь прилегающей территории, вычисленная с использованием технологических и программных средств, в том числе размещенных на официальном сайте, с округлением до 1 квадратного метра.

² Указываются значения координат, полученные с использованием технологических и программных средств, в том числе размещены на официальном сайте, с округлением до 0,01 метра.

³ Указываются в соответствии с Методическими рекомендациями по условным знакам для отображения кадастровых сведений на кадастровых картах и иных кадастровых документах.

УТВЕРЖДЕНА
 решением Собрания депутатов
 Краснодонского сельского поселения
 ОТ _____ № _____

СХЕМА ПРИЛЕГАЮЩЕЙ ТЕРРИТОРИИ

Местоположение прилегающей территории (адресные ориентиры) Ростовская обл., р-н Белокалитвинский, ст. Краснодонская, ул. Яркая, 8			
Кадастровый номер и адрес здания, строения, сооружения, земельного участка, в отношении которого устанавливаются границы прилегающей территории, либо обозначение местоположения данных объектов с указанием наименования (наименований) и вида (видов) объекта (объектов) Под индивидуальное жилищное строительство			
Условный номер прилегающей территории 61:04:0080101:98(У)			
Площадь прилегающей территории ¹ 82			
Обозначение характерных точек границ	координаты ² , м		Метод определения координат и средняя квадратическая погрешность положения характерной точки (Mt), м
	X	Y	
1.	2.	3.	4.
1	510134.22	2294730.49	МСК 61
2	510103.90	2294736.26	
3	510103.90	2294733.26	
4	510133.83	2294728.09	
1	510134.22	2294730.49	

План границ прилегающей территории



Масштаб 1: 500

Используемые условные знаки и обозначения:

Элементы благоустройства (при наличии) расположенных на прилегающей территории, их описание:

Используемые условные знаки и обозначения:

5. Озеленение

6. Тротуар

¹ Указывается проектная площадь прилегающей территории, вычисленная с использованием технологических и программных средств, в том числе размещенных на официальном сайте, с округлением до 1 квадратного метра.

² Указываются значения координат, полученные с использованием технологических и программных средств, в том числе размещены на официальном сайте, с округлением до 0,01 метра.

³ Указываются в соответствии с Методическими рекомендациями по условным знакам для отображения кадастровых сведений на кадастровых картах и иных кадастровых документах.

УТВЕРЖДЕНА
 решением Собрания депутатов
 Краснодонского сельского поселения
 ОТ _____ № _____

СХЕМА ПРИЛЕГАЮЩЕЙ ТЕРРИТОРИИ

Местоположение прилегающей территории (адресные ориентиры) Ростовская обл., р-н Белокалитвинский, ст. Краснодонская, ул. Яркая, 9			
Кадастровый номер и адрес здания, строения, сооружения, земельного участка, в отношении которого устанавливаются границы прилегающей территории, либо обозначение местоположения данных объектов с указанием наименования (наименований) и вида (видов) объекта (объектов) Под индивидуальное жилищное строительство			
Условный номер прилегающей территории 61:04:0080101:99(У)			
Площадь прилегающей территории ¹ 78			
Обозначение характерных точек границ	координаты ² , м		Метод определения координат и средняя квадратическая погрешность положения характерной точки (Mt), м
	X	Y	
1.	2.	3.	4.
1	510103.90	2294736.16	МСК 61
2	510069.28	2294750.33	
3	510068.68	2294749.13	
4	510103.60	2294733.26	
1	510103.90	2294736.16	

План границ прилегающей территории



Масштаб 1: 500

Используемые условные знаки и обозначения:

Элементы благоустройства (при наличии) расположенных на прилегающей территории, их описание:

Используемые условные знаки и обозначения:

5. Озеленение

6. Тротуар

¹ Указывается проектная площадь прилегающей территории, вычисленная с использованием технологических и программных средств, в том числе размещенных на официальном сайте, с округлением до 1 квадратного метра.

² Указываются значения координат, полученные с использованием технологических и программных средств, в том числе размещены на официальном сайте, с округлением до 0,01 метра.

³ Указываются в соответствии с Методическими рекомендациями по условным знакам для отображения кадастровых сведений на кадастровых картах и иных кадастровых документах.

УТВЕРЖДЕНА
 решением Собрания депутатов
 Краснодонского сельского поселения
 ОТ _____ № _____

СХЕМА ПРИЛЕГАЮЩЕЙ ТЕРРИТОРИИ

Местоположение прилегающей территории (адресные ориентиры) Ростовская обл., р-н Белокалитвинский, ст. Краснодонская, ул. Яркая, 10			
Кадастровый номер и адрес здания, строения, сооружения, земельного участка, в отношении которого устанавливаются границы прилегающей территории, либо обозначение местоположения данных объектов с указанием наименования (наименований) и вида (видов) объекта (объектов) Под индивидуальное жилищное строительство			
Условный номер прилегающей территории 61:04:0080101:100(У)			
Площадь прилегающей территории ¹ 80			
Обозначение характерных точек границ	координаты ² , м		Метод определения координат и средняя квадратическая погрешность положения характерной точки (Mt), м
	X	Y	
1.	2.	3.	4.
1	510069.48	2294750.43	МСК 61
2	510036.26	2294756.70	
3	510036.26	2294754.00	
4	510068.58	2294748.43	
1	510069.48	2294750.43	

План границ прилегающей территории



Масштаб 1: 500

Используемые условные знаки и обозначения:

Элементы благоустройства (при наличии) расположенных на прилегающей территории, их описание:

Используемые условные знаки и обозначения:

5. Озеленение

6. Тротуар

¹ Указывается проектная площадь прилегающей территории, вычисленная с использованием технологических и программных средств, в том числе размещенных на официальном сайте, с округлением до 1 квадратного метра.

² Указываются значения координат, полученные с использованием технологических и программных средств, в том числе размещены на официальном сайте, с округлением до 0,01 метра.

³ Указываются в соответствии с Методическими рекомендациями по условным знакам для отображения кадастровых сведений на кадастровых картах и иных кадастровых документах.

УТВЕРЖДЕНА
 решением Собрания депутатов
 Краснодонского сельского поселения
 ОТ _____ № _____

СХЕМА ПРИЛЕГАЮЩЕЙ ТЕРРИТОРИИ

Местоположение прилегающей территории (адресные ориентиры) Ростовская обл., р-н Белокалитвинский, ст. Краснодонская, ул. Яркая, 11			
Кадастровый номер и адрес здания, строения, сооружения, земельного участка, в отношении которого устанавливаются границы прилегающей территории, либо обозначение местоположения данных объектов с указанием наименования (наименований) и вида (видов) объекта (объектов) Под индивидуальное жилищное строительство			
Условный номер прилегающей территории 61:04:0080101:101(У)			
Площадь прилегающей территории ¹ 82			
Обозначение характерных точек границ	координаты ² , м		Метод определения координат и средняя квадратическая погрешность положения характерной точки (Mt), м
	X	Y	
1.	2.	3.	4.
1	510036.16	2294756.60	МСК 61
2	510003.74	2294762.18	
3	510003.54	2294759.78	
4	510036.26	2294754.00	
1	510036.16	2294756.60	

План границ прилегающей территории



Масштаб 1: 500

Используемые условные знаки и обозначения:

Элементы благоустройства (при наличии) расположенных на прилегающей территории, их описание:

Используемые условные знаки и обозначения:

5. Озеленение

6. Тротуар

¹ Указывается проектная площадь прилегающей территории, вычисленная с использованием технологических и программных средств, в том числе размещенных на официальном сайте, с округлением до 1 квадратного метра.

² Указываются значения координат, полученные с использованием технологических и программных средств, в том числе размещены на официальном сайте, с округлением до 0,01 метра.

³ Указываются в соответствии с Методическими рекомендациями по условным знакам для отображения кадастровых сведений на кадастровых картах и иных кадастровых документах.

УТВЕРЖДЕНА
 решением Собрания депутатов
 Краснодонского сельского поселения
 ОТ _____ № _____

СХЕМА ПРИЛЕГАЮЩЕЙ ТЕРРИТОРИИ

Местоположение прилегающей территории (адресные ориентиры) Ростовская обл., р-н Белокалитвинский, ст. Краснодонская, ул. Яркая, 12			
Кадастровый номер и адрес здания, строения, сооружения, земельного участка, в отношении которого устанавливаются границы прилегающей территории, либо обозначение местоположения данных объектов с указанием наименования (наименований) и вида (видов) объекта (объектов) Под индивидуальное жилищное строительство			
Условный номер прилегающей территории 61:04:0080101:102(У)			
Площадь прилегающей территории ¹ 98			
Обозначение характерных точек границ	координаты ² , м		Метод определения координат и средняя квадратическая погрешность положения характерной точки (Mt), м
	X	Y	
1.	2.	3.	4.
1	510003.74	2294762.08	МСК 61
2	509968.23	2294767.15	
3	509967.84	2294763.94	
4	510003.44	2294759.88	
1	510003.74	2294762.08	

План границ прилегающей территории



Масштаб 1: 500

Используемые условные знаки и обозначения:

Элементы благоустройства (при наличии) расположенных на прилегающей территории, их описание:

Используемые условные знаки и обозначения:

5. Озеленение

6. Тротуар

¹ Указывается проектная площадь прилегающей территории, вычисленная с использованием технологических и программных средств, в том числе размещенных на официальном сайте, с округлением до 1 квадратного метра.

² Указываются значения координат, полученные с использованием технологических и программных средств, в том числе размещены на официальном сайте, с округлением до 0,01 метра.

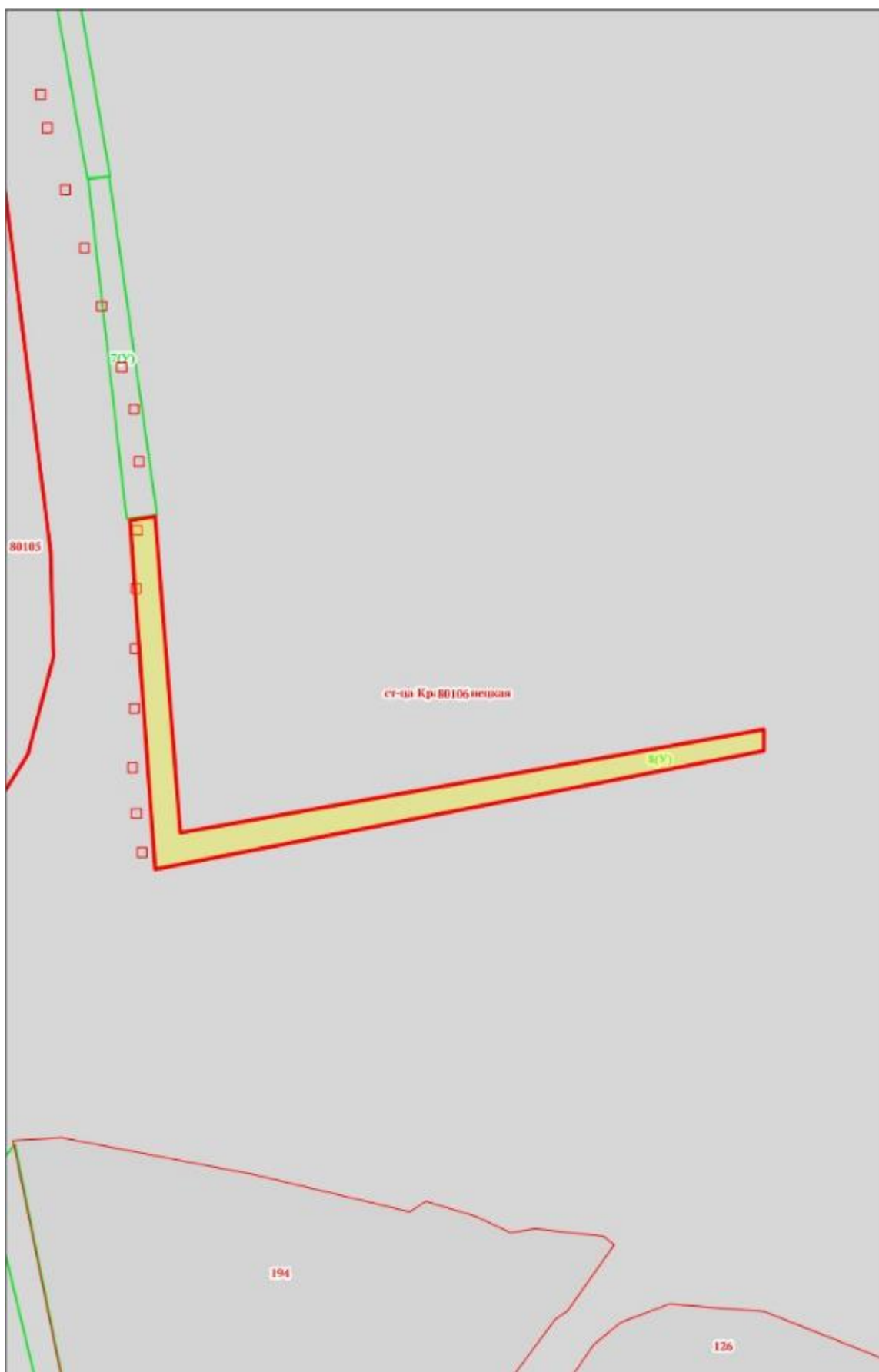
³ Указываются в соответствии с Методическими рекомендациями по условным знакам для отображения кадастровых сведений на кадастровых картах и иных кадастровых документах.

УТВЕРЖДЕНА
 решением Собрания депутатов
 Краснодонского сельского поселения
 ОТ _____ № _____

СХЕМА ПРИЛЕГАЮЩЕЙ ТЕРРИТОРИИ

Местоположение прилегающей территории (адресные ориентиры) Ростовская обл., р-н Белокалитвинский, ст. Краснодонская, ул. Яркая, 13			
Кадастровый номер и адрес здания, строения, сооружения, земельного участка, в отношении которого устанавливаются границы прилегающей территории, либо обозначение местоположения данных объектов с указанием наименования (наименований) и вида (видов) объекта (объектов) Под индивидуальное жилищное строительство			
Условный номер прилегающей территории 61:04:0080101:103(У)			
Площадь прилегающей территории ¹ 271			
Обозначение характерных точек границ	координаты ² , м		Метод определения координат и средняя квадратическая погрешность положения характерной точки (Mt), м
	X	Y	
1.	2.	3.	4.
1	509968.03	2294766.94	МСК 61
2	509934.82	2294769.51	
3	509945.63	2294830.95	
4	509943.44	2294830.95	
5	509931.03	2294766.91	
6	509967.64	2294764.24	
1	509968.03	2294766.94	

План границ прилегающей территории



Масштаб 1: 500

Используемые условные знаки и обозначения:

Элементы благоустройства (при наличии) расположенных на прилегающей территории, их описание:

Используемые условные знаки и обозначения:

5. Озеленение

6. Тротуар

¹ Указывается проектная площадь прилегающей территории, вычисленная с использованием технологических и программных средств, в том числе размещенных на официальном сайте, с округлением до 1 квадратного метра.

² Указываются значения координат, полученные с использованием технологических и программных средств, в том числе размещены на официальном сайте, с округлением до 0,01 метра.

³ Указываются в соответствии с Методическими рекомендациями по условным знакам для отображения кадастровых сведений на кадастровых картах и иных кадастровых документах.

УТВЕРЖДЕНА
 решением Собрания депутатов
 Краснодонского сельского поселения
 ОТ _____ № _____

СХЕМА ПРИЛЕГАЮЩЕЙ ТЕРРИТОРИИ

Местоположение прилегающей территории (адресные ориентиры) Ростовская область, Белокалитвинский район, ст. Краснодонская, ул. Центральная, 51			
Кадастровый номер и адрес здания, строения, сооружения, земельного участка, в отношении которого устанавливаются границы прилегающей территории, либо обозначение местоположения данных объектов с указанием наименования (наименований) и вида (видов) объекта (объектов) лагеря, базы отдыха 61:04:0080106:198			
Условный номер прилегающей территории 61:04:0080101:104(У)			
Площадь прилегающей территории ¹ 649			
Обозначение характерных точек границ	координаты ² , м		Метод определения координат и средняя квадратическая погрешность положения характерной точки (Mt), м
	X	Y	
1.	2.	3.	4.
1	509835.20	2294750.61	МСК 61
2	509833.19	2294758.82	
3	509839.57	2294769.43	
4	509846.95	2294765.03	
5	509890.68	2294719.05	
6	509900.92	2294648.44	
7	509873.01	2294635.61	
8	509871.31	2294640.81	

9	509896.73	2294655.04	
10	509892.11	2294681.04	
11	509887.79	2294718.75	
12	509845.76	2294763.53	
13	509841.77	2294765.13	
1	509835.20	2294750.61	

План границ прилегающей территории



Масштаб 1: 800

Используемые условные знаки и обозначения:

Элементы благоустройства (при наличии) расположенных на прилегающей территории, их описание:

Используемые условные знаки и обозначения:

5. Озеленение

6. Тротуар

¹ Указывается проектная площадь прилегающей территории, вычисленная с использованием технологических и программных средств, в том числе размещенных на официальном сайте, с округлением до 1 квадратного метра.

² Указываются значения координат, полученные с использованием технологических и программных средств, в том числе размещены на официальном сайте, с округлением до 0,01 метра.

³ Указываются в соответствии с Методическими рекомендациями по условным знакам для отображения кадастровых сведений на кадастровых картах и иных кадастровых документах.

УТВЕРЖДЕНА
 решением Собрания депутатов
 Краснодонского сельского поселения
 ОТ _____ № _____

СХЕМА ПРИЛЕГАЮЩЕЙ ТЕРРИТОРИИ

Местоположение прилегающей территории (адресные ориентиры) Ростовская обл., р-н Белокалитвинский, ст-ца Краснодонская, ул. Центральная, 52			
Кадастровый номер и адрес здания, строения, сооружения, земельного участка, в отношении которого устанавливаются границы прилегающей территории, либо обозначение местоположения данных объектов с указанием наименования (наименований) и вида (видов) объекта (объектов) Под индивидуальное жилищное строительство 61:04:0080106:194			
Условный номер прилегающей территории 61:04:0080101:105(У)			
Площадь прилегающей территории ¹ 155			
Обозначение характерных точек границ	координаты ² , м		Метод определения координат и средняя квадратическая погрешность положения характерной точки (Mt), м
	X	Y	
1.	2.	3.	4.
1	509850.64	2294772.14	МСК 61
2	509857.53	2294761.14	
3	509902.22	2294752.08	
4	509898.63	2294749.17	
5	509856.33	2294759.34	
6	509848.74	2294770.34	
1	509850.64	2294772.14	

План границ прилегающей территории



Масштаб 1: 500

Используемые условные знаки и обозначения:

Элементы благоустройства (при наличии) расположенных на прилегающей территории, их описание:

Используемые условные знаки и обозначения:

5. Озеленение

6. Тротуар

¹ Указывается проектная площадь прилегающей территории, вычисленная с использованием технологических и программных средств, в том числе размещенных на официальном сайте, с округлением до 1 квадратного метра.

² Указываются значения координат, полученные с использованием технологических и программных средств, в том числе размещены на официальном сайте, с округлением до 0,01 метра.

³ Указываются в соответствии с Методическими рекомендациями по условным знакам для отображения кадастровых сведений на кадастровых картах и иных кадастровых документах.

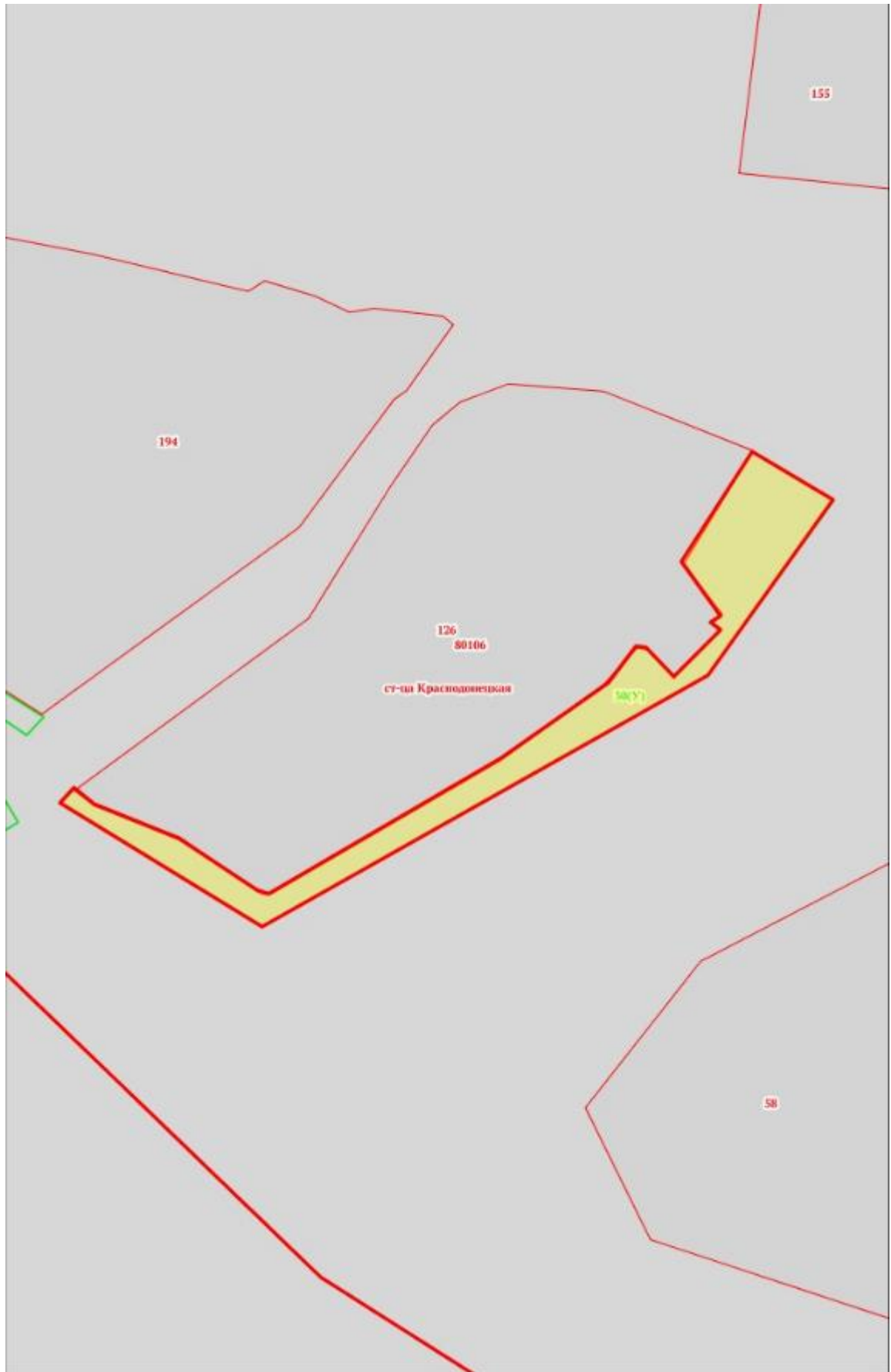
УТВЕРЖДЕНА
 решением Собрания депутатов
 Краснодонского сельского поселения
 ОТ _____ № _____

СХЕМА ПРИЛЕГАЮЩЕЙ ТЕРРИТОРИИ

Местоположение прилегающей территории (адресные ориентиры) Ростовская обл., р-н Белокалитвинский, ст-ца Краснодонская, ул. Центральная, 53			
Кадастровый номер и адрес здания, строения, сооружения, земельного участка, в отношении которого устанавливаются границы прилегающей территории, либо обозначение местоположения данных объектов с указанием наименования (наименований) и вида (видов) объекта (объектов) Под индивидуальное жилищное строительство 61:04:0080106:126			
Условный номер прилегающей территории 61:04:0080101:106(У)			
Площадь прилегающей территории ¹ 400			
Обозначение характерных точек границ	координаты ² , м		Метод определения координат и средняя квадратическая погрешность положения характерной точки (Mt), м
	X	Y	
1.	2.	3.	4.
1	509843.15	2294775.23	МСК 61
2	509841.46	2294777.43	
3	509837.96	2294786.23	
4	509832.46	2294794.43	
5	509832.06	2294795.63	
6	509846.30	2294820.25	
7	509854.07	2294831.26	
8	509857.96	2294834.27	

9	509857.76	2294835.27	
10	509854.76	2294838.17	
11	509859.65	2294843.07	
12	509860.45	2294842.07	
13	509861.14	2294843.17	
14	509866.83	2294838.98	
15	509878.29	2294846.49	
16	509873.20	2294854.99	
17	509854.86	2294841.77	
18	509828.67	2294795.03	
19	509841.66	2294773.83	
1	509843.15	2294775.23	

План границ прилегающей территории



Масштаб 1: 500

Используемые условные знаки и обозначения:

Элементы благоустройства (при наличии) расположенных на прилегающей территории, их описание:

Используемые условные знаки и обозначения:

5. Озеленение

6. Тротуар

¹ Указывается проектная площадь прилегающей территории, вычисленная с использованием технологических и программных средств, в том числе размещенных на официальном сайте, с округлением до 1 квадратного метра.

² Указываются значения координат, полученные с использованием технологических и программных средств, в том числе размещены на официальном сайте, с округлением до 0,01 метра.

³ Указываются в соответствии с Методическими рекомендациями по условным знакам для отображения кадастровых сведений на кадастровых картах и иных кадастровых документах.

УТВЕРЖДЕНА
 решением Собрания депутатов
 Краснодонского сельского поселения
 ОТ _____ № _____

СХЕМА ПРИЛЕГАЮЩЕЙ ТЕРРИТОРИИ

Местоположение прилегающей территории (адресные ориентиры) Ростовская обл, р-н Белокалитвинский, ст-ца Краснодонская, ул Садовая, 5			
Кадастровый номер и адрес здания, строения, сооружения, земельного участка, в отношении которого устанавливаются границы прилегающей территории, либо обозначение местоположения данных объектов с указанием наименования (наименований) и вида (видов) объекта (объектов) Под индивидуальное жилищное строительство 61:04:0080106:153			
Условный номер прилегающей территории 61:04:0080101:107(У)			
Площадь прилегающей территории ¹ 281			
Обозначение характерных точек границ	координаты ² , м		Метод определения координат и средняя квадратическая погрешность положения характерной точки (Mt), м
	X	Y	
1.	2.	3.	4.
1	509949.99	2294858.46	МСК 61
2	509950.30	2294855.66	
3	509934.24	2294852.65	
4	509932.94	2294859.55	
5	509932.50	2294906.36	
6	509935.78	2294918.37	
7	509941.95	2294927.98	
8	509974.18	2294918.31	

9	509972.88	2294916.10	
10	509960.31	2294917.09	
11	509958.71	2294920.99	
12	509942.85	2294924.78	
13	509937.67	2294917.27	
14	509934.79	2294906.67	
15	509933.91	2294886.96	
16	509934.93	2294858.55	
17	509935.83	2294856.05	
1	509949.99	2294858.46	

План границ прилегающей территории



Масштаб 1: 500

Используемые условные знаки и обозначения:

Элементы благоустройства (при наличии) расположенных на прилегающей территории, их описание:

Используемые условные знаки и обозначения:

5. Озеленение

6. Тротуар

¹ Указывается проектная площадь прилегающей территории, вычисленная с использованием технологических и программных средств, в том числе размещенных на официальном сайте, с округлением до 1 квадратного метра.

² Указываются значения координат, полученные с использованием технологических и программных средств, в том числе размещены на официальном сайте, с округлением до 0,01 метра.

³ Указываются в соответствии с Методическими рекомендациями по условным знакам для отображения кадастровых сведений на кадастровых картах и иных кадастровых документах.

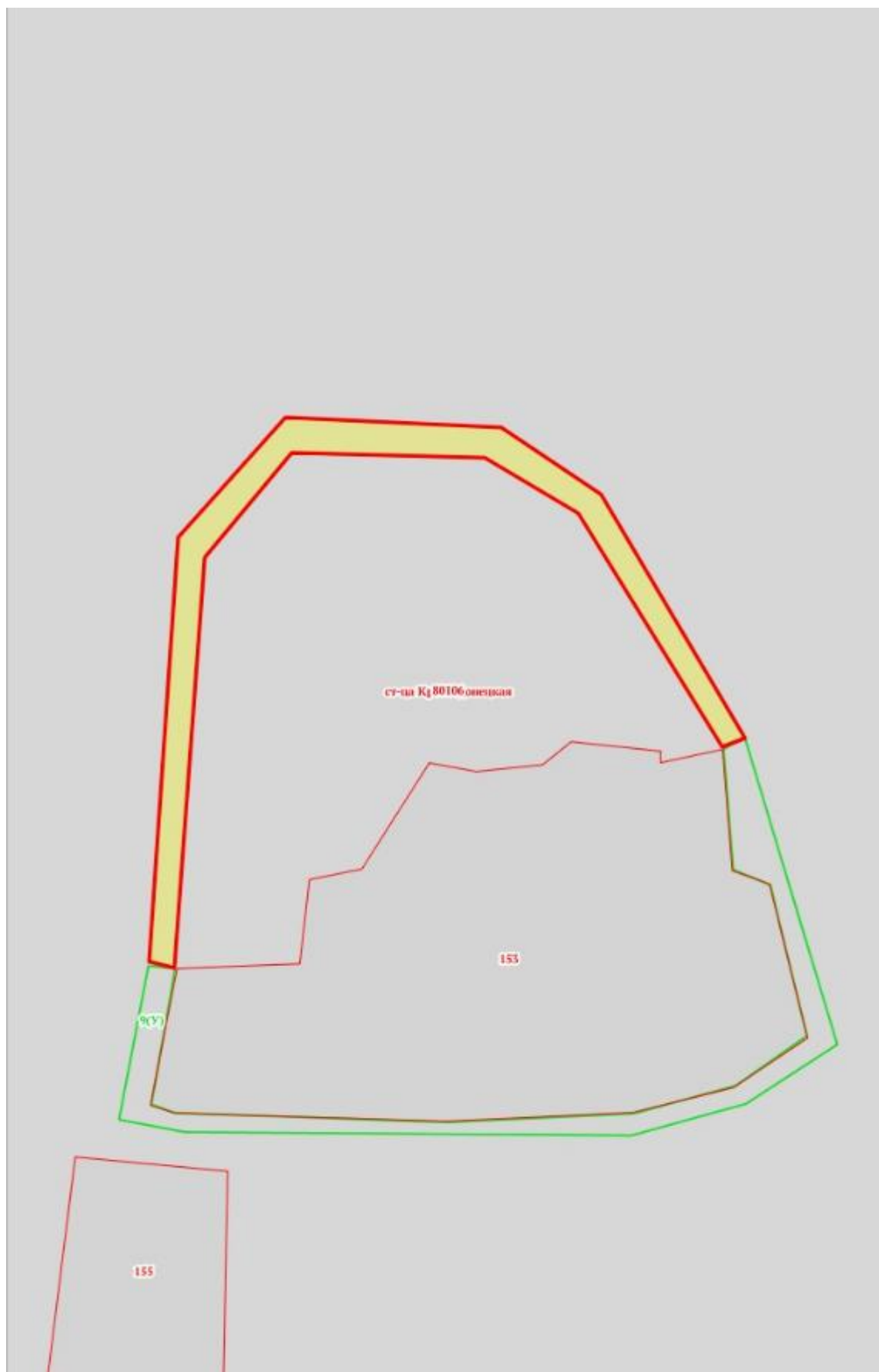
УТВЕРЖДЕНА
 решением Собрания депутатов
 Краснодонского сельского поселения
 ОТ _____ № _____

СХЕМА ПРИЛЕГАЮЩЕЙ ТЕРРИТОРИИ

Местоположение прилегающей территории (адресные ориентиры) Ростовская обл, р-н Белокалитвинский, ст-ца Краснодонская, ул Садовая, 2			
Кадастровый номер и адрес здания, строения, сооружения, земельного участка, в отношении которого устанавливаются границы прилегающей территории, либо обозначение местоположения данных объектов с указанием наименования (наименований) и вида (видов) объекта (объектов) Под индивидуальное жилищное строительство			
Условный номер прилегающей территории 61:04:0080101:108(У)			
Площадь прилегающей территории ¹ 371			
Обозначение характерных точек границ	координаты ² , м		Метод определения координат и средняя квадратическая погрешность положения характерной точки (Mt), м
	X	Y	
1.	2.	3.	4.
1	509950.09	2294858.36	МСК 61
2	509992.98	2294861.70	
3	510003.94	2294870.82	
4	510003.42	2294891.02	
5	509997.63	2294900.92	
6	509973.18	2294915.90	
7	509974.08	2294918.41	
8	509999.52	2294903.32	

9	510006.61	2294892.83	
10	510007.63	2294870.12	
11	509995.08	2294858.80	
12	509950.80	2294855.76	
1	509950.09	2294858.36	

План границ прилегающей территории



Масштаб 1: 500

Используемые условные знаки и обозначения:

Элементы благоустройства (при наличии) расположенных на прилегающей территории, их описание:

Используемые условные знаки и обозначения:

5. Озеленение

6. Тротуар

¹ Указывается проектная площадь прилегающей территории, вычисленная с использованием технологических и программных средств, в том числе размещенных на официальном сайте, с округлением до 1 квадратного метра.

² Указываются значения координат, полученные с использованием технологических и программных средств, в том числе размещены на официальном сайте, с округлением до 0,01 метра.

³ Указываются в соответствии с Методическими рекомендациями по условным знакам для отображения кадастровых сведений на кадастровых картах и иных кадастровых документах.

УТВЕРЖДЕНА
 решением Собрания депутатов
 Краснодонского сельского поселения
 ОТ _____ № _____

СХЕМА ПРИЛЕГАЮЩЕЙ ТЕРРИТОРИИ

Местоположение прилегающей территории (адресные ориентиры) Ростовская обл., р-н Белокалитвинский, ст-ца Краснодонская, ул. Садовая, 12			
Кадастровый номер и адрес здания, строения, сооружения, земельного участка, в отношении которого устанавливаются границы прилегающей территории, либо обозначение местоположения данных объектов с указанием наименования (наименований) и вида (видов) объекта (объектов) Под индивидуальное жилищное строительство 61:04:0080106:162			
Условный номер прилегающей территории 61:04:0080101:109(У)			
Площадь прилегающей территории ¹ 110			
Обозначение характерных точек границ	координаты ² , м		Метод определения координат и средняя квадратическая погрешность положения характерной точки (Mt), м
	X	Y	
1.	2.	3.	4.
1	510071.67	2295078.55	МСК 61
2	510074.17	2295077.65	
3	510065.61	2295058.94	
4	510060.82	2295055.43	
5	510048.96	2295048.02	
6	510042.28	2295050.52	
7	510051.75	2295051.92	
8	510056.43	2295057.13	

9	510059.43	2295056.73	
10	510063.81	2295060.84	
1	510071.67	2295078.55	

План границ прилегающей территории



Масштаб 1: 500

Используемые условные знаки и обозначения:

Элементы благоустройства (при наличии) расположенных на прилегающей территории, их описание:

Используемые условные знаки и обозначения:

5. Озеленение

6. Тротуар

¹ Указывается проектная площадь прилегающей территории, вычисленная с использованием технологических и программных средств, в том числе размещенных на официальном сайте, с округлением до 1 квадратного метра.

² Указываются значения координат, полученные с использованием технологических и программных средств, в том числе размещены на официальном сайте, с округлением до 0,01 метра.

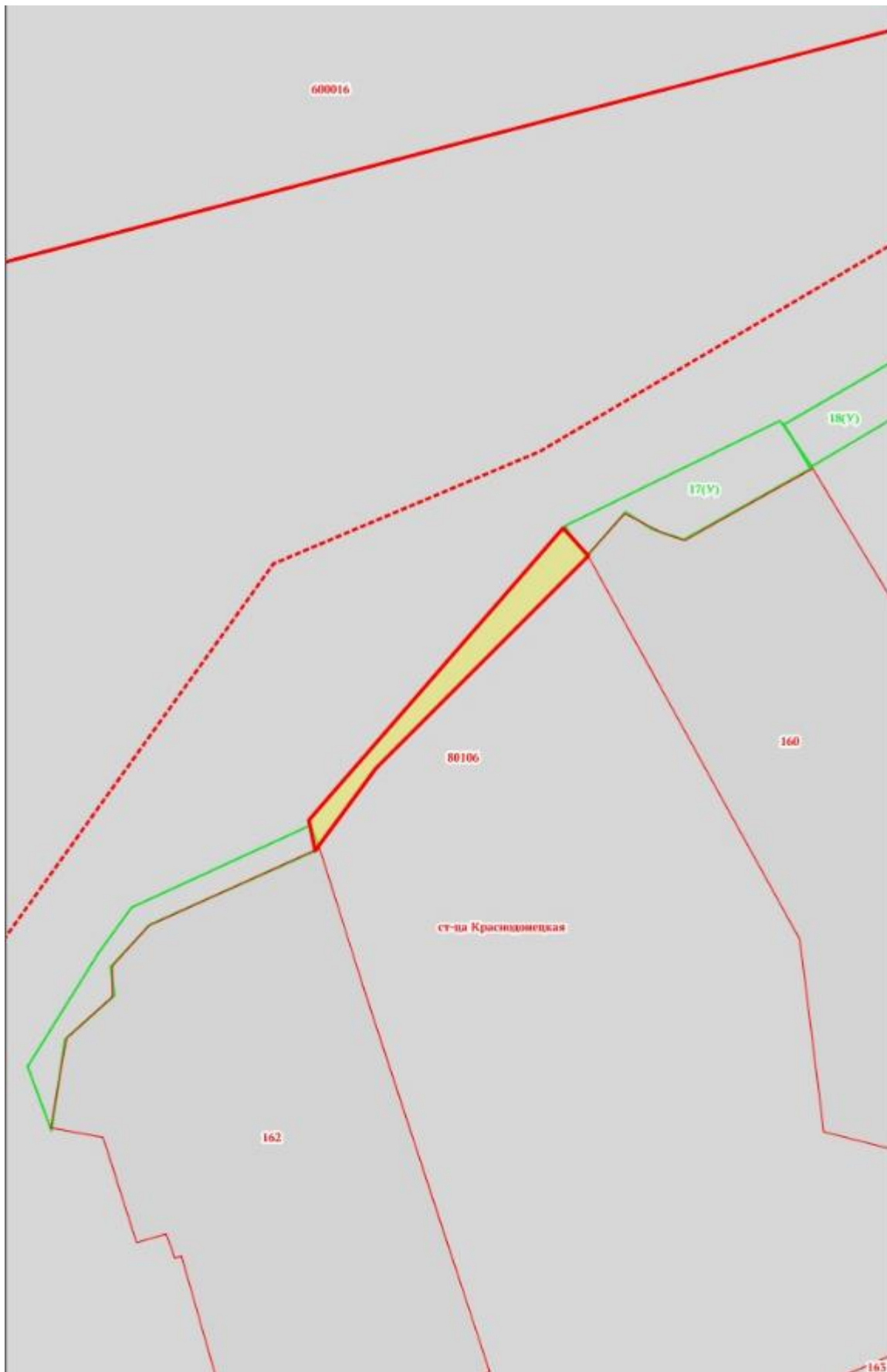
³ Указываются в соответствии с Методическими рекомендациями по условным знакам для отображения кадастровых сведений на кадастровых картах и иных кадастровых документах.

УТВЕРЖДЕНА
 решением Собрания депутатов
 Краснодонского сельского поселения
 ОТ _____ № _____

СХЕМА ПРИЛЕГАЮЩЕЙ ТЕРРИТОРИИ

Местоположение прилегающей территории (адресные ориентиры) Ростовская обл., р-н Белокалитвинский, ст-ца Краснодонская, ул. Садовая, 13			
Кадастровый номер и адрес здания, строения, сооружения, земельного участка, в отношении которого устанавливаются границы прилегающей территории, либо обозначение местоположения данных объектов с указанием наименования (наименований) и вида (видов) объекта (объектов) Под индивидуальное жилищное строительство			
Условный номер прилегающей территории 61:04:0080101:110(У)			
Площадь прилегающей территории ¹ 107			
Обозначение характерных точек границ	координаты ² , м		Метод определения координат и средняя квадратическая погрешность положения характерной точки (Mt), м
	X	Y	
1.	2.	3.	4.
1	510071.57	2295078.15	МСК 61
2	510080.15	2295084.46	
3	510102.27	2295106.79	
4	510105.16	2295104.19	
5	510074.67	2295077.45	
1	510071.57	2295078.15	

План границ прилегающей территории



Масштаб 1: 500

Используемые условные знаки и обозначения:

Элементы благоустройства (при наличии) расположенных на прилегающей территории, их описание:

Используемые условные знаки и обозначения:

5. Озеленение

6. Тротуар

¹ Указывается проектная площадь прилегающей территории, вычисленная с использованием технологических и программных средств, в том числе размещенных на официальном сайте, с округлением до 1 квадратного метра.

² Указываются значения координат, полученные с использованием технологических и программных средств, в том числе размещены на официальном сайте, с округлением до 0,01 метра.

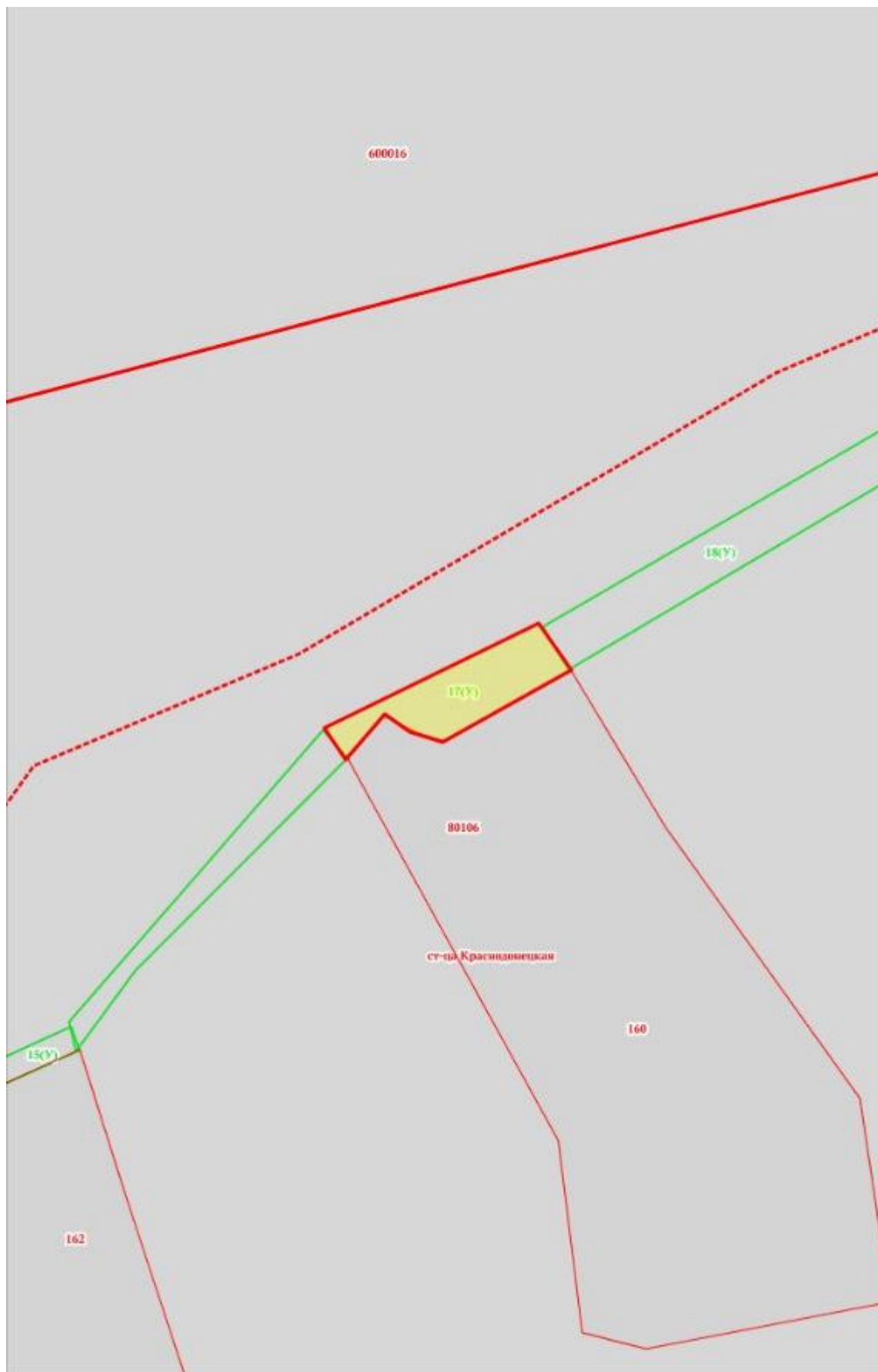
³ Указываются в соответствии с Методическими рекомендациями по условным знакам для отображения кадастровых сведений на кадастровых картах и иных кадастровых документах.

УТВЕРЖДЕНА
 решением Собрания депутатов
 Краснодонского сельского поселения
 ОТ _____ № _____

СХЕМА ПРИЛЕГАЮЩЕЙ ТЕРРИТОРИИ

Местоположение прилегающей территории (адресные ориентиры) Ростовская область, Белокалитвинский район, ст. Краснодонская, ул. Садовая, 14			
Кадастровый номер и адрес здания, строения, сооружения, земельного участка, в отношении которого устанавливаются границы прилегающей территории, либо обозначение местоположения данных объектов с указанием наименования (наименований) и вида (видов) объекта (объектов) Под индивидуальное жилищное строительство 61:04:0080106:160			
Условный номер прилегающей территории 61:04:0080101:111(У)			
Площадь прилегающей территории ¹ 131			
Обозначение характерных точек границ	координаты ² , м		Метод определения координат и средняя квадратическая погрешность положения характерной точки (Mt), м
	X	Y	
1.	2.	3.	4.
1	510102.17	2295106.59	МСК 61
2	510106.85	2295110.69	
3	510105.05	2295113.39	
4	510103.95	2295116.79	
5	510111.52	2295130.30	
6	510116.41	2295126.91	
7	510105.36	2295104.29	
1	510102.17	2295106.59	

План границ прилегающей территории



Масштаб 1: 500

Используемые условные знаки и обозначения:

Элементы благоустройства (при наличии) расположенных на прилегающей территории, их описание:

Используемые условные знаки и обозначения:

5. Озеленение

6. Тротуар

¹ Указывается проектная площадь прилегающей территории, вычисленная с использованием технологических и программных средств, в том числе размещенных на официальном сайте, с округлением до 1 квадратного метра.

² Указываются значения координат, полученные с использованием технологических и программных средств, в том числе размещены на официальном сайте, с округлением до 0,01 метра.

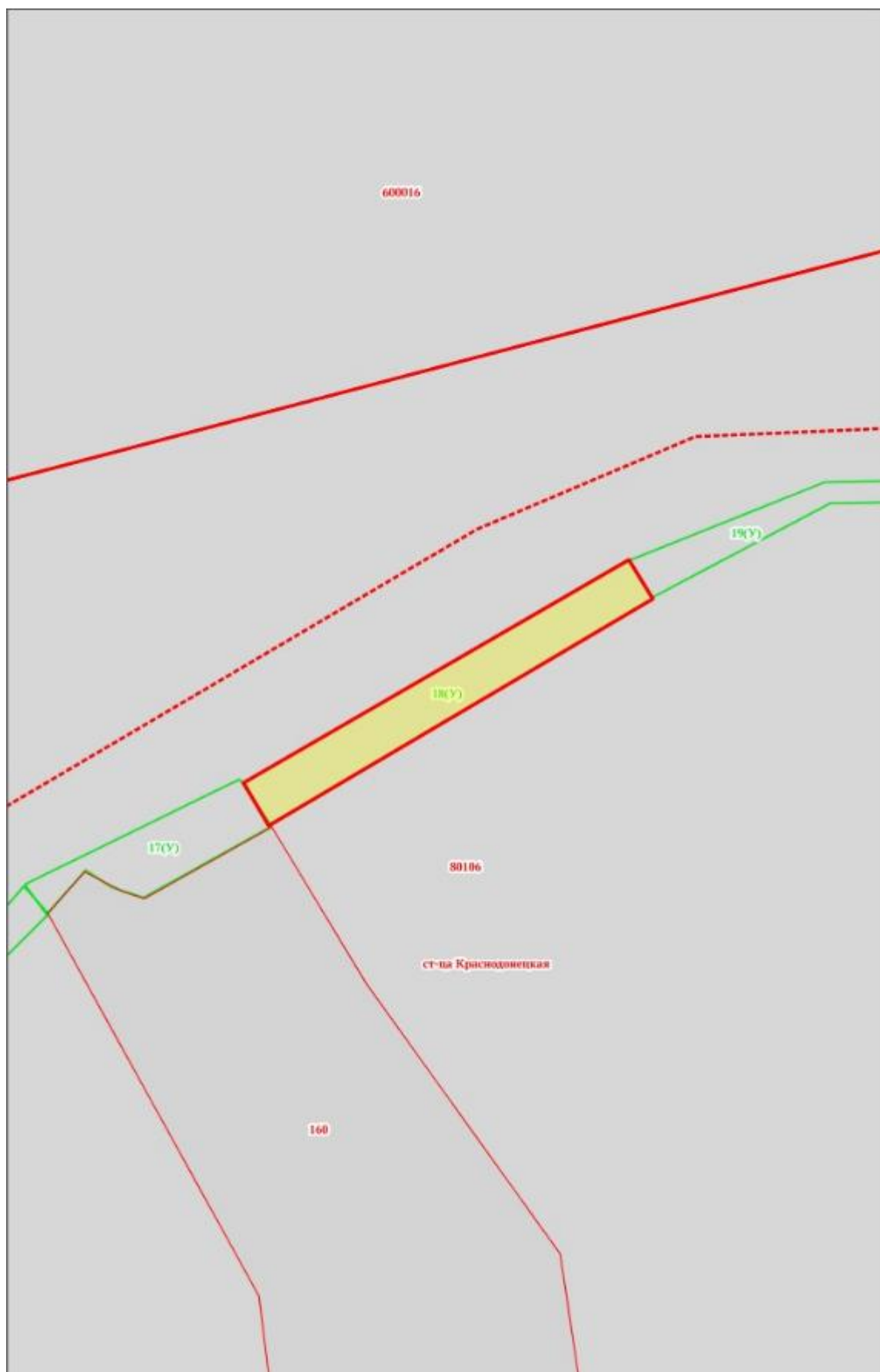
³ Указываются в соответствии с Методическими рекомендациями по условным знакам для отображения кадастровых сведений на кадастровых картах и иных кадастровых документах.

УТВЕРЖДЕНА
 решением Собрания депутатов
 Краснодонецкого сельского поселения
 ОТ _____ № _____

СХЕМА ПРИЛЕГАЮЩЕЙ ТЕРРИТОРИИ

Местоположение прилегающей территории (адресные ориентиры) Ростовская область, Белокалитвинский район, ст. Краснодонецкая, ул. Садовая, 15			
Кадастровый номер и адрес здания, строения, сооружения, земельного участка, в отношении которого устанавливаются границы прилегающей территории, либо обозначение местоположения данных объектов с указанием наименования (наименований) и вида (видов) объекта (объектов) Под индивидуальное жилищное строительство			
Условный номер прилегающей территории 61:04:0080101:112(У)			
Площадь прилегающей территории ¹ 236			
Обозначение характерных точек границ	координаты ² , м		Метод определения координат и средняя квадратическая погрешность положения характерной точки (Mt), м
	X	Y	
1.	2.	3.	4.
1	510111.52	2295130.00	МСК 61
2	510135.32	2295170.44	
3	510139.42	2295167.84	
4	510116.01	2295127.31	
1	510111.52	2295130.00	

План границ прилегающей территории



Масштаб 1: 500

Используемые условные знаки и обозначения:

Элементы благоустройства (при наличии) расположенных на прилегающей территории, их описание:

Используемые условные знаки и обозначения:

5. Озеленение

6. Тротуар

¹ Указывается проектная площадь прилегающей территории, вычисленная с использованием технологических и программных средств, в том числе размещенных на официальном сайте, с округлением до 1 квадратного метра.

² Указываются значения координат, полученные с использованием технологических и программных средств, в том числе размещены на официальном сайте, с округлением до 0,01 метра.

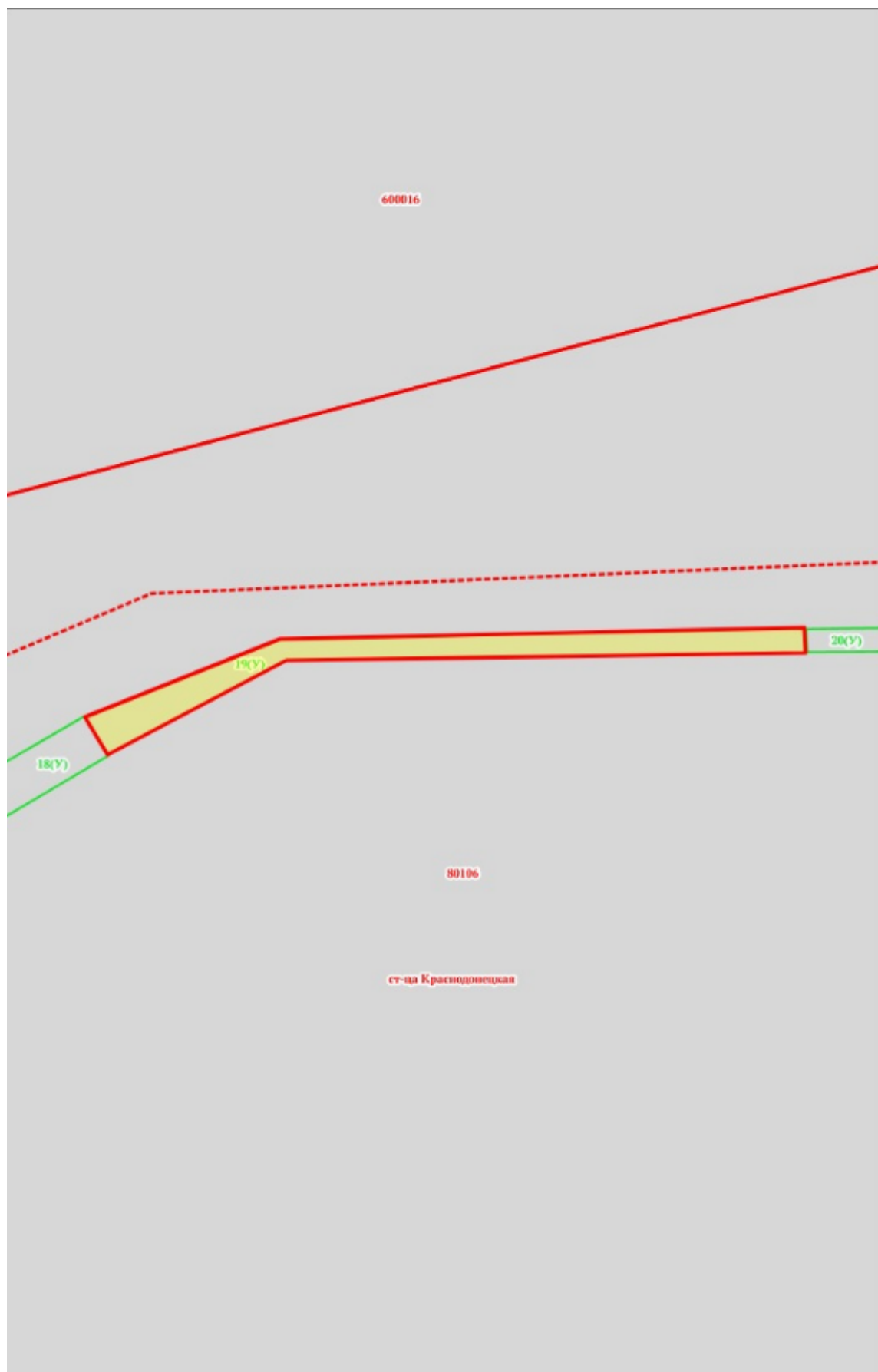
³ Указываются в соответствии с Методическими рекомендациями по условным знакам для отображения кадастровых сведений на кадастровых картах и иных кадастровых документах.

УТВЕРЖДЕНА
 решением Собрания депутатов
 Краснодонского сельского поселения
 ОТ _____ № _____

СХЕМА ПРИЛЕГАЮЩЕЙ ТЕРРИТОРИИ

Местоположение прилегающей территории (адресные ориентиры) Ростовская область, Белокалитвинский район, ст. Краснодонская, ул. Садовая, 16			
Кадастровый номер и адрес здания, строения, сооружения, земельного участка, в отношении которого устанавливаются границы прилегающей территории, либо обозначение местоположения данных объектов с указанием наименования (наименований) и вида (видов) объекта (объектов) Под индивидуальное жилищное строительство			
Условный номер прилегающей территории 61:04:0080101:113(У)			
Площадь прилегающей территории ¹ 205			
Обозначение характерных точек границ	координаты ² , м		Метод определения координат и средняя квадратическая погрешность положения характерной точки (Mt), м
	X	Y	
1.	2.	3.	4.
1	510135.42	2295170.34	МСК 61
2	510145.28	2295189.05	
3	510146.03	2295243.87	
4	510148.63	2295243.67	
5	510147.48	2295188.46	
6	510139.32	2295167.94	
1	510135.42	2295170.34	

План границ прилегающей территории



Масштаб 1: 500

Используемые условные знаки и обозначения:

Элементы благоустройства (при наличии) расположенных на прилегающей территории, их описание:

Используемые условные знаки и обозначения:

5. Озеленение

6. Тротуар

¹ Указывается проектная площадь прилегающей территории, вычисленная с использованием технологических и программных средств, в том числе размещенных на официальном сайте, с округлением до 1 квадратного метра.

² Указываются значения координат, полученные с использованием технологических и программных средств, в том числе размещены на официальном сайте, с округлением до 0,01 метра.

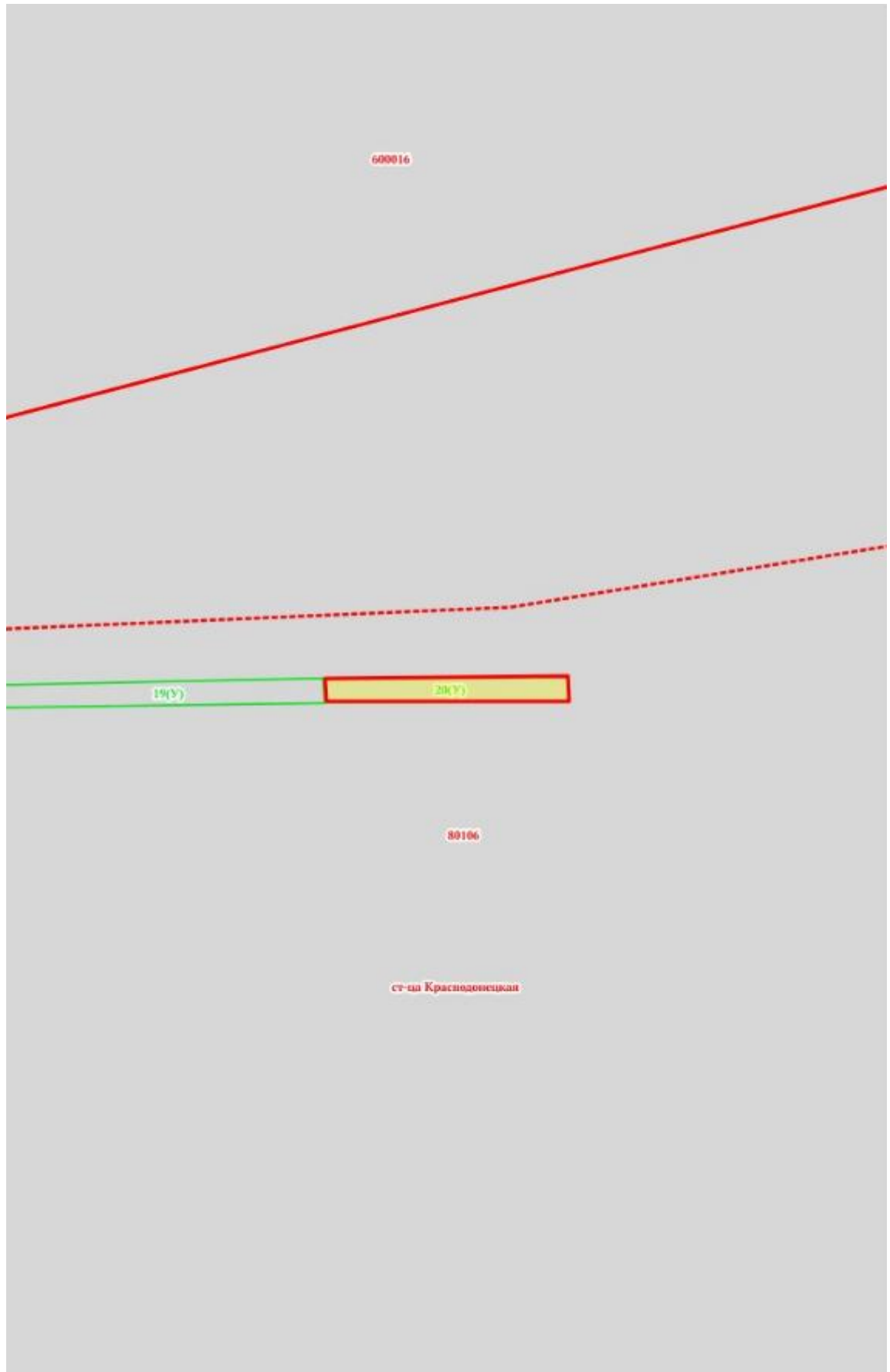
³ Указываются в соответствии с Методическими рекомендациями по условным знакам для отображения кадастровых сведений на кадастровых картах и иных кадастровых документах.

УТВЕРЖДЕНА
 решением Собрания депутатов
 Краснодонецкого сельского поселения
 ОТ _____ № _____

СХЕМА ПРИЛЕГАЮЩЕЙ ТЕРРИТОРИИ

Местоположение прилегающей территории (адресные ориентиры) Ростовская область, Белокалитвинский район, ст. Краснодонецкая, ул. Садовая, 17			
Кадастровый номер и адрес здания, строения, сооружения, земельного участка, в отношении которого устанавливаются границы прилегающей территории, либо обозначение местоположения данных объектов с указанием наименования (наименований) и вида (видов) объекта (объектов) Под индивидуальное жилищное строительство			
Условный номер прилегающей территории 61:04:0080101:114(У)			
Площадь прилегающей территории ¹ 64			
Обозначение характерных точек границ	координаты ² , м		Метод определения координат и средняя квадратическая погрешность положения характерной точки (Mt), м
	X	Y	
1.	2.	3.	4.
1	510146.13	2295243.97	МСК 61
2	510146.21	2295269.48	
3	510148.80	2295269.38	
4	510148.53	2295243.87	
1	510146.13	2295243.97	

План границ прилегающей территории



Масштаб 1: 500

Используемые условные знаки и обозначения:

Элементы благоустройства (при наличии) расположенных на прилегающей территории, их описание:

Используемые условные знаки и обозначения:

5. Озеленение

6. Тротуар

¹ Указывается проектная площадь прилегающей территории, вычисленная с использованием технологических и программных средств, в том числе размещенных на официальном сайте, с округлением до 1 квадратного метра.

² Указываются значения координат, полученные с использованием технологических и программных средств, в том числе размещены на официальном сайте, с округлением до 0,01 метра.

³ Указываются в соответствии с Методическими рекомендациями по условным знакам для отображения кадастровых сведений на кадастровых картах и иных кадастровых документах.

УТВЕРЖДЕНА
 решением Собрания депутатов
 Краснодонского сельского поселения
 ОТ _____ № _____

СХЕМА ПРИЛЕГАЮЩЕЙ ТЕРРИТОРИИ

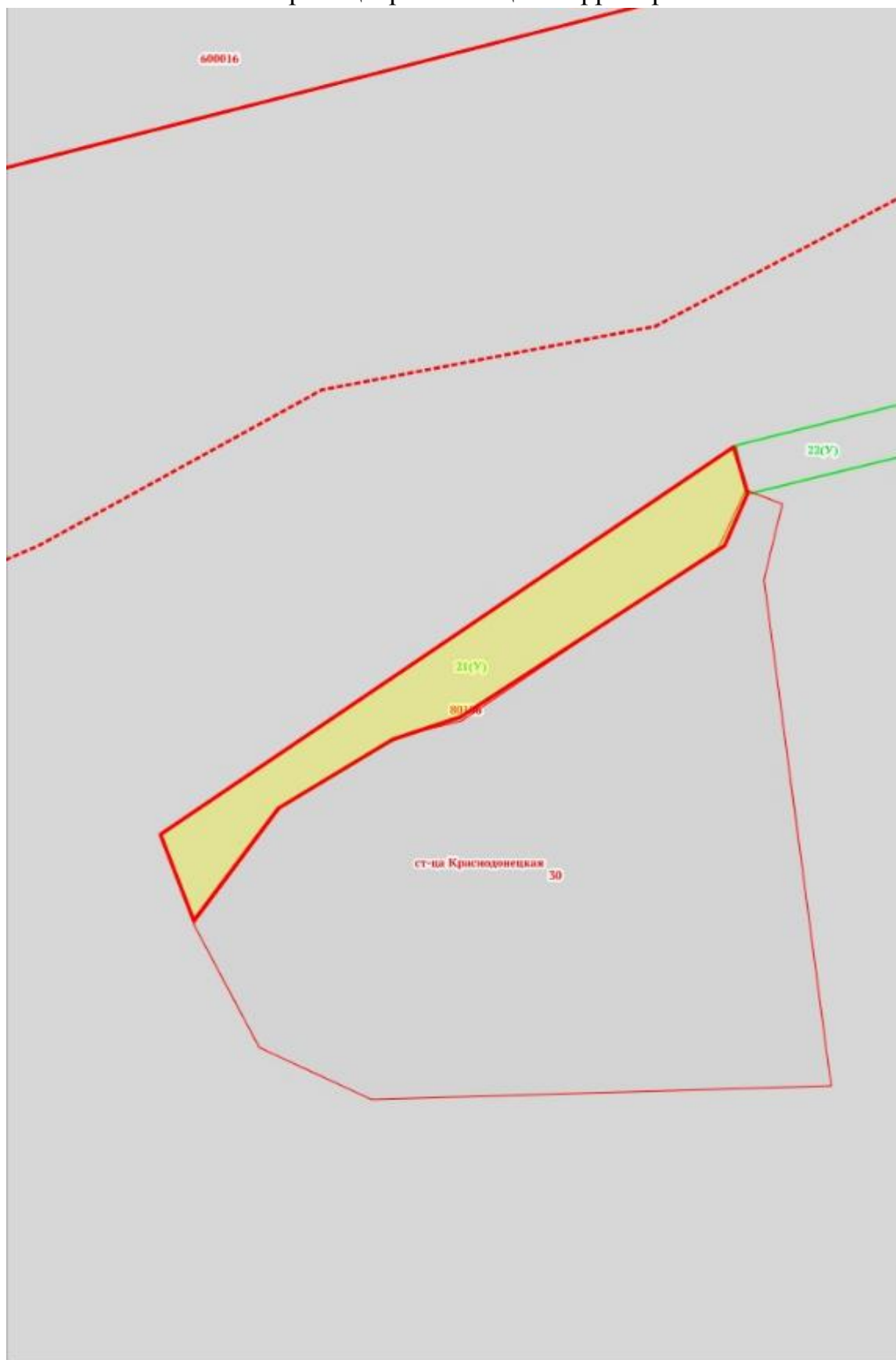
Местоположение прилегающей территории (адресные ориентиры) Ростовская обл, р-н Белокалитвинский, ст-ца Краснодонская, ул Садовая, участок 18			
Кадастровый номер и адрес здания, строения, сооружения, земельного участка, в отношении которого устанавливаются границы прилегающей территории, либо обозначение местоположения данных объектов с указанием наименования (наименований) и вида (видов) объекта (объектов) Под индивидуальное жилищное строительство 61:04:0080106:30			
Условный номер прилегающей территории 61:04:0080101:115(У)			
Площадь прилегающей территории ¹ 491			
Обозначение характерных точек границ	координаты ² , м		Метод определения координат и средняя квадратическая погрешность положения характерной точки (Mt), м
	X	Y	
1.	2.	3.	4.
1	510194.20	2295489.99	МСК 61
2	510198.99	2295488.60	
3	510158.14	2295429.35	
4	510148.97	2295432.74	
5	510160.93	2295441.55	
6	510168.10	2295453.36	
7	510170.49	2295460.37	
8	510188.62	2295487.59	

1

510194.20

2295489.99

План границ прилегающей территории



Масштаб 1: 500

Используемые условные знаки и обозначения:

Элементы благоустройства (при наличии) расположенных на прилегающей территории, их описание:

Используемые условные знаки и обозначения:

5. Озеленение

6. Тротуар

¹ Указывается проектная площадь прилегающей территории, вычисленная с использованием технологических и программных средств, в том числе размещенных на официальном сайте, с округлением до 1 квадратного метра.

² Указываются значения координат, полученные с использованием технологических и программных средств, в том числе размещены на официальном сайте, с округлением до 0,01 метра.

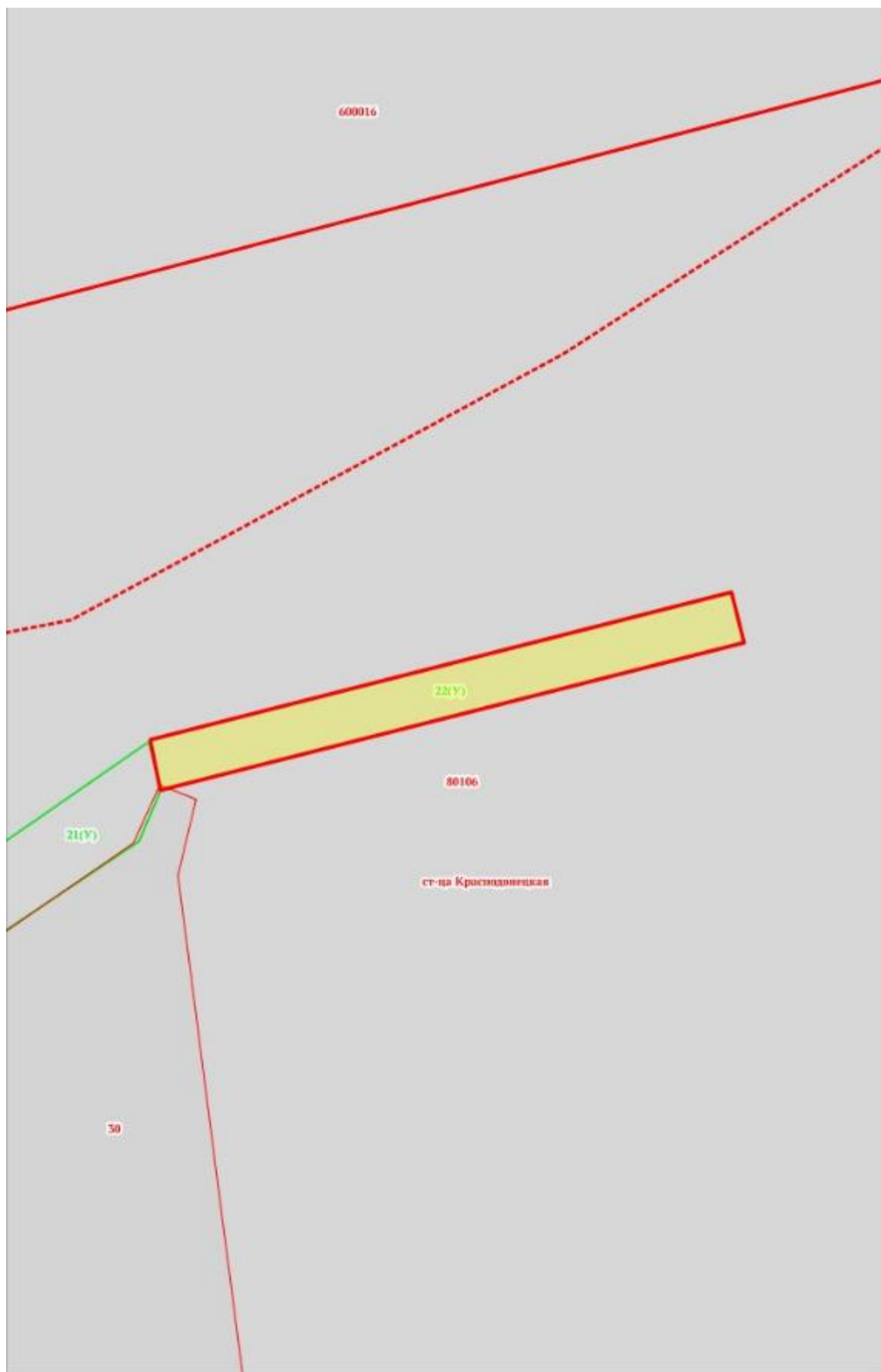
³ Указываются в соответствии с Методическими рекомендациями по условным знакам для отображения кадастровых сведений на кадастровых картах и иных кадастровых документах.

УТВЕРЖДЕНА
 решением Собрания депутатов
 Краснодонского сельского поселения
 ОТ _____ № _____

СХЕМА ПРИЛЕГАЮЩЕЙ ТЕРРИТОРИИ

Местоположение прилегающей территории (адресные ориентиры) Ростовская область, Белокалитвинский район, ст. Краснодонская, ул. Садовая, 19			
Кадастровый номер и адрес здания, строения, сооружения, земельного участка, в отношении которого устанавливаются границы прилегающей территории, либо обозначение местоположения данных объектов с указанием наименования (наименований) и вида (видов) объекта (объектов) Под индивидуальное жилищное строительство			
Условный номер прилегающей территории 61:04:0080101:116(У)			
Площадь прилегающей территории ¹ 342			
Обозначение характерных точек границ	координаты ² , м		Метод определения координат и средняя квадратическая погрешность положения характерной точки (Mt), м
	X	Y	
1.	2.	3.	4.
1	510194.00	2295489.79	МСК 61
2	510209.31	2295551.23	
3	510214.70	2295549.83	
4	510199.19	2295488.80	
1	510194.00	2295489.79	

План границ прилегающей территории



Масштаб 1: 500

Используемые условные знаки и обозначения:

Элементы благоустройства (при наличии) расположенных на прилегающей территории, их описание:

Используемые условные знаки и обозначения:

5. Озеленение

6. Тротуар

¹ Указывается проектная площадь прилегающей территории, вычисленная с использованием технологических и программных средств, в том числе размещенных на официальном сайте, с округлением до 1 квадратного метра.

² Указываются значения координат, полученные с использованием технологических и программных средств, в том числе размещены на официальном сайте, с округлением до 0,01 метра.

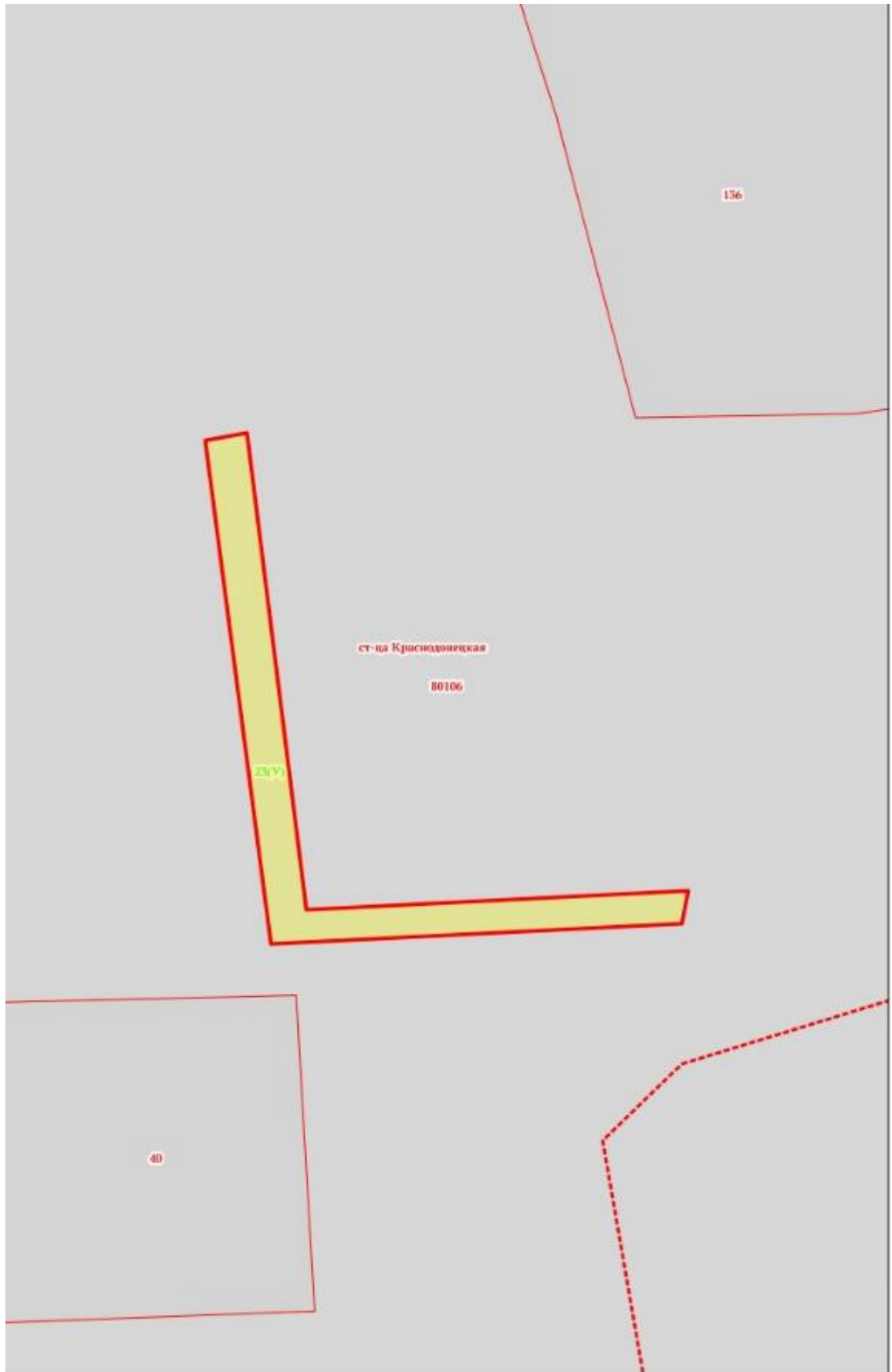
³ Указываются в соответствии с Методическими рекомендациями по условным знакам для отображения кадастровых сведений на кадастровых картах и иных кадастровых документах.

УТВЕРЖДЕНА
 решением Собрания депутатов
 Краснодонского сельского поселения
 ОТ _____ № _____

СХЕМА ПРИЛЕГАЮЩЕЙ ТЕРРИТОРИИ

Местоположение прилегающей территории (адресные ориентиры) Ростовская обл., р-н Белокалитвинский, ст-ца Краснодонская, ул. Степная, 19			
Кадастровый номер и адрес здания, строения, сооружения, земельного участка, в отношении которого устанавливаются границы прилегающей территории, либо обозначение местоположения данных объектов с указанием наименования (наименований) и вида (видов) объекта (объектов) Под индивидуальное жилищное строительство			
Условный номер прилегающей территории 61:04:0080101:117(У)			
Площадь прилегающей территории ¹ 360			
Обозначение характерных точек границ	координаты ² , м		Метод определения координат и средняя квадратическая погрешность положения характерной точки (Mt), м
	X	Y	
1.	2.	3.	4.
1	510059.60	2295687.16	МСК 61
2	510009.73	2295693.32	
3	510011.69	2295733.34	
4	510008.30	2295732.73	
5	510006.14	2295689.72	
6	510058.81	2295682.75	
1	510059.60	2295687.16	

План границ прилегающей территории



Масштаб 1: 500

Используемые условные знаки и обозначения:

Элементы благоустройства (при наличии) расположенных на прилегающей территории, их описание:

Используемые условные знаки и обозначения:

5. Озеленение

6. Тротуар

¹ Указывается проектная площадь прилегающей территории, вычисленная с использованием технологических и программных средств, в том числе размещенных на официальном сайте, с округлением до 1 квадратного метра.

² Указываются значения координат, полученные с использованием технологических и программных средств, в том числе размещены на официальном сайте, с округлением до 0,01 метра.

³ Указываются в соответствии с Методическими рекомендациями по условным знакам для отображения кадастровых сведений на кадастровых картах и иных кадастровых документах.

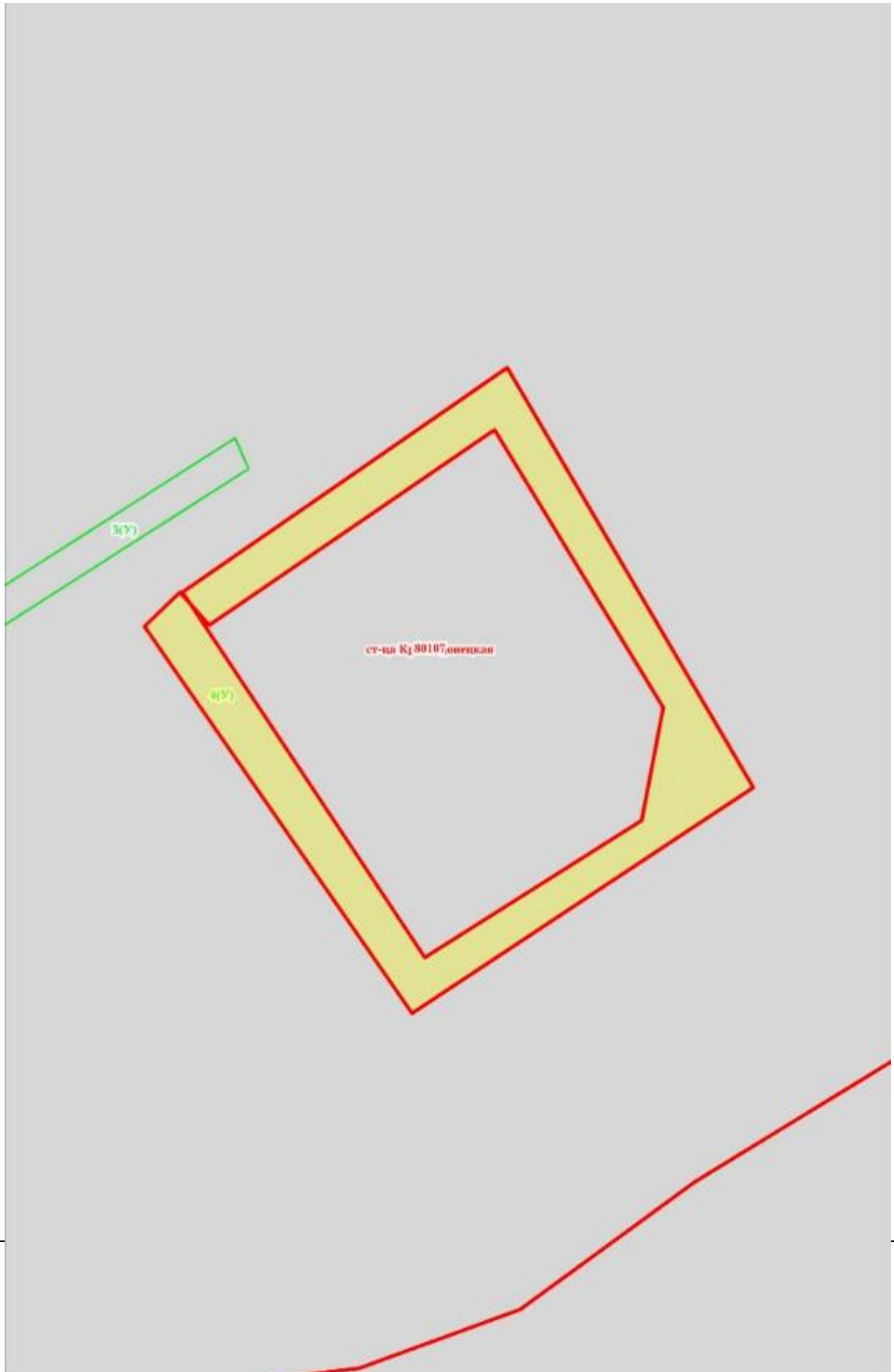
УТВЕРЖДЕНА
 решением Собрания депутатов
 Краснодонского сельского поселения
 ОТ _____ № _____

СХЕМА ПРИЛЕГАЮЩЕЙ ТЕРРИТОРИИ

Местоположение прилегающей территории (адресные ориентиры) Ростовская обл., р-н Белокалитвинский, ст-ца Краснодонская, ул. Муравчука, 1			
Кадастровый номер и адрес здания, строения, сооружения, земельного участка, в отношении которого устанавливаются границы прилегающей территории, либо обозначение местоположения данных объектов с указанием наименования (наименований) и вида (видов) объекта (объектов) Под индивидуальное жилищное строительство			
Условный номер прилегающей территории 61:04:0080101:118(У)			
Площадь прилегающей территории ¹ 3701			
Обозначение характерных точек границ	координаты ² , м		Метод определения координат и средняя квадратическая погрешность положения характерной точки (Mt), м
	X	Y	
1.	2.	3.	4.
1	509744.35	2295795.76	МСК 61
2	509764.67	2295825.58	
3	509735.74	2295843.17	
4	509723.97	2295840.96	
5	509709.62	2295818.34	
6	509747.74	2295792.96	
7	509771.06	2295826.99	
8	509727.35	2295852.57	

9	509703.84	2295816.94	
10	509744.15	2295788.95	
11	509747.74	2295792.76	
1	509744.35	2295795.76	

План границ прилегающей территории



Масштаб 1: 500

Используемые условные знаки и обозначения:

Элементы благоустройства (при наличии) расположенных на прилегающей территории, их описание:

Используемые условные знаки и обозначения:

5. Озеленение

6. Тротуар

¹ Указывается проектная площадь прилегающей территории, вычисленная с использованием технологических и программных средств, в том числе размещенных на официальном сайте, с округлением до 1 квадратного метра.

² Указываются значения координат, полученные с использованием технологических и программных средств, в том числе размещены на официальном сайте, с округлением до 0,01 метра.

³ Указываются в соответствии с Методическими рекомендациями по условным знакам для отображения кадастровых сведений на кадастровых картах и иных кадастровых документах.

УТВЕРЖДЕНА
 решением Собрания депутатов
 Краснодонского сельского поселения
 ОТ _____ № _____

СХЕМА ПРИЛЕГАЮЩЕЙ ТЕРРИТОРИИ

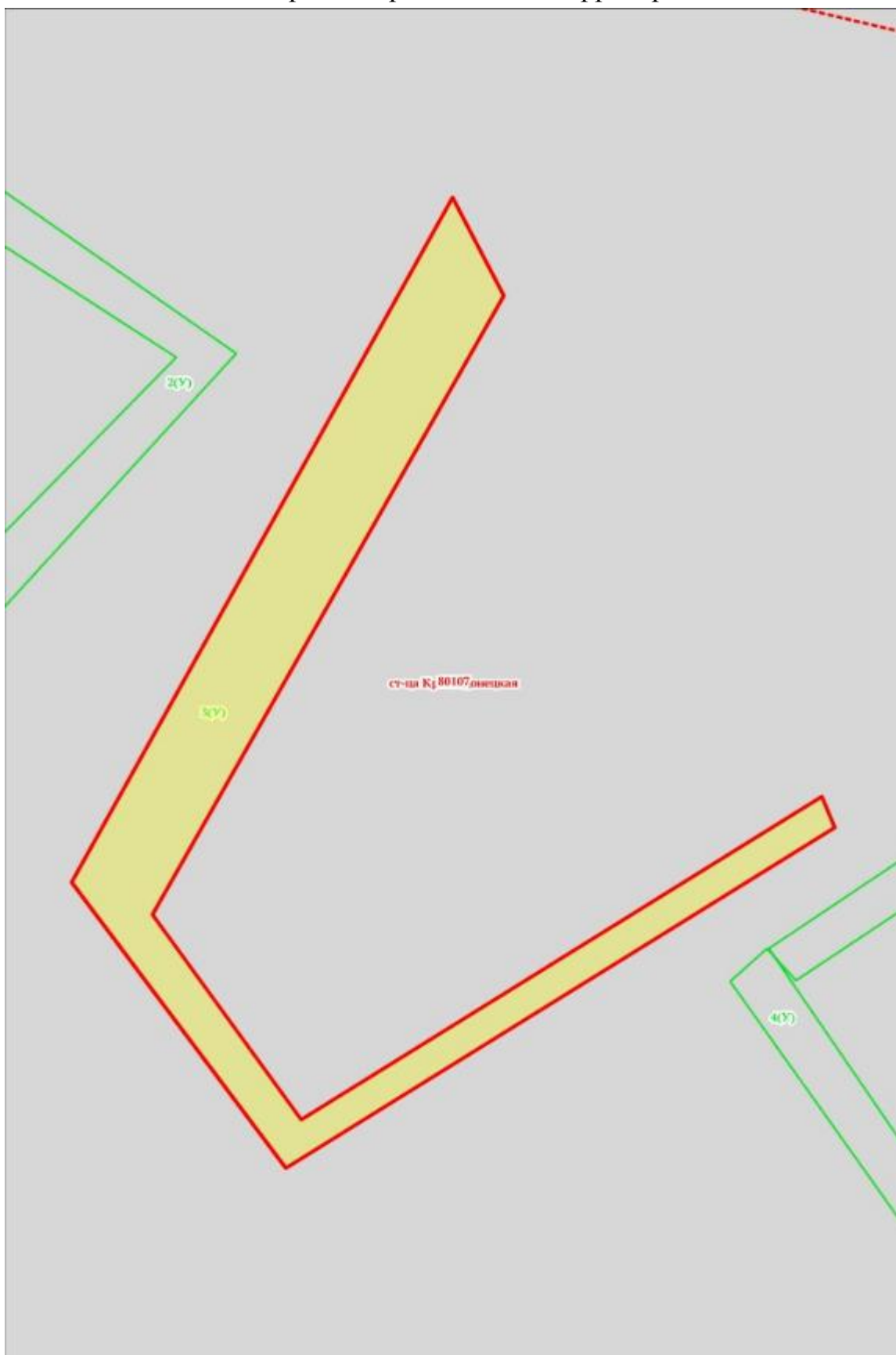
Местоположение прилегающей территории (адресные ориентиры) Ростовская обл., р-н Белокалитвинский, ст-ца Краснодонская, ул. Муравчука, 21			
Кадастровый номер и адрес здания, строения, сооружения, земельного участка, в отношении которого устанавливаются границы прилегающей территории, либо обозначение местоположения данных объектов с указанием наименования (наименований) и вида (видов) объекта (объектов) Под индивидуальное жилищное строительство			
Условный номер прилегающей территории 61:04:0080101:119(У)			
Площадь прилегающей территории ¹ 1104			
Обозначение характерных точек границ	координаты ² , м		Метод определения координат и средняя квадратическая погрешность положения характерной точки (Mt), м
	X	Y	
1.	2.	3.	4.
1	509763.80	2295798.47	МСК 61
2	509729.53	2295744.62	
3	509751.38	2295729.34	
4	509817.18	2295765.60	
5	509827.56	2295760.41	
6	509754.78	2295720.93	
7	509724.44	2295743.12	
8	509760.60	2295799.87	

1

509763.80

2295798.47

План границ прилегающей территории



Масштаб 1: 500

Используемые условные знаки и обозначения:

Элементы благоустройства (при наличии) расположенных на прилегающей территории, их описание:

Используемые условные знаки и обозначения:

5. Озеленение

6. Тротуар

¹ Указывается проектная площадь прилегающей территории, вычисленная с использованием технологических и программных средств, в том числе размещенных на официальном сайте, с округлением до 1 квадратного метра.

² Указываются значения координат, полученные с использованием технологических и программных средств, в том числе размещены на официальном сайте, с округлением до 0,01 метра.

³ Указываются в соответствии с Методическими рекомендациями по условным знакам для отображения кадастровых сведений на кадастровых картах и иных кадастровых документах.

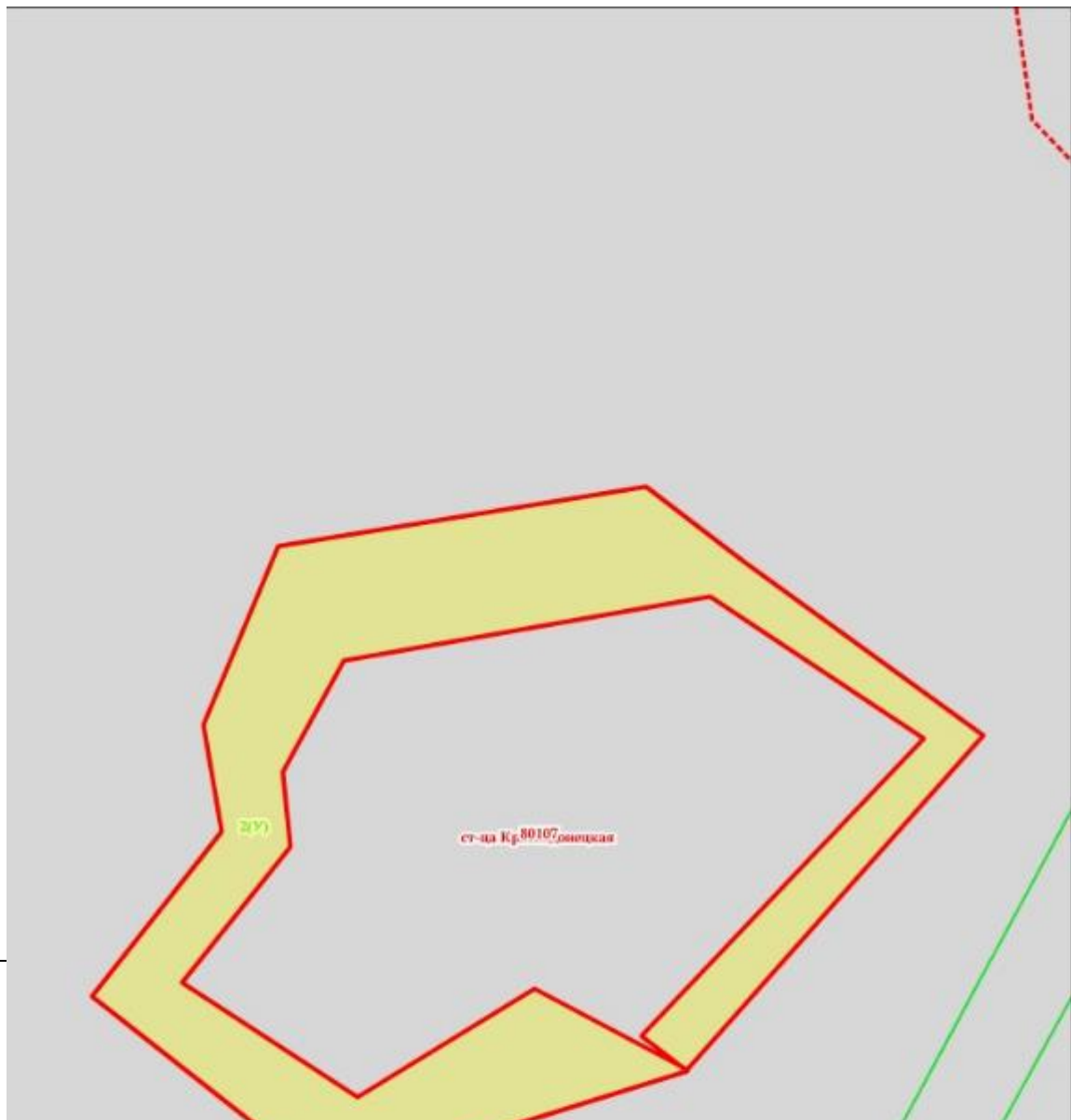
УТВЕРЖДЕНА
 решением Собрания депутатов
 Краснодонского сельского поселения
 ОТ _____ № _____

СХЕМА ПРИЛЕГАЮЩЕЙ ТЕРРИТОРИИ

Местоположение прилегающей территории (адресные ориентиры) Ростовская обл., р-н Белокалитвинский, ст-ца Краснодонская, ул. Муравчука, 1			
Кадастровый номер и адрес здания, строения, сооружения, земельного участка, в отношении которого устанавливаются границы прилегающей территории, либо обозначение местоположения данных объектов с указанием наименования (наименований) и вида (видов) объекта (объектов) Под индивидуальное жилищное строительство			
Условный номер прилегающей территории 61:04:0080101:120(У)			
Площадь прилегающей территории ¹ 6466			
Обозначение характерных точек границ	координаты ² , м		Метод определения координат и средняя квадратическая погрешность положения характерной точки (Mt), м
	X	Y	
1.	2.	3.	4.
1	509779.73	2295702.35	МСК 61
2	509810.62	2295731.78	
3	509825.40	2295709.58	
4	509818.85	2295671.36	
5	509807.28	2295664.95	
6	509799.50	2295665.75	
7	509785.35	2295654.53	
8	509773.37	2295672.73	

9	509784.72	2295691.15	
10	509776.33	2295707.15	
11	509811.02	2295737.98	
12	509828.99	2295712.99	
13	509836.78	2295702.79	
14	509830.62	2295664.57	
15	509812.08	2295656.75	
16	509801.11	2295658.54	
17	509783.96	2295645.13	
18	509764.59	2295669.72	
19	509776.13	2295707.15	
1	509779.73	2295702.35	

План границ прилегающей территории



Масштаб 1: 500

Используемые условные знаки и обозначения:

Элементы благоустройства (при наличии) расположенных на прилегающей территории, их описание:

Используемые условные знаки и обозначения:

5. Озеленение

6. Тротуар

¹ Указывается проектная площадь прилегающей территории, вычисленная с использованием технологических и программных средств, в том числе размещенных на официальном сайте, с округлением до 1 квадратного метра.

² Указываются значения координат, полученные с использованием технологических и программных средств, в том числе размещены на официальном сайте, с округлением до 0,01 метра.

³ Указываются в соответствии с Методическими рекомендациями по условным знакам для отображения кадастровых сведений на кадастровых картах и иных кадастровых документах.

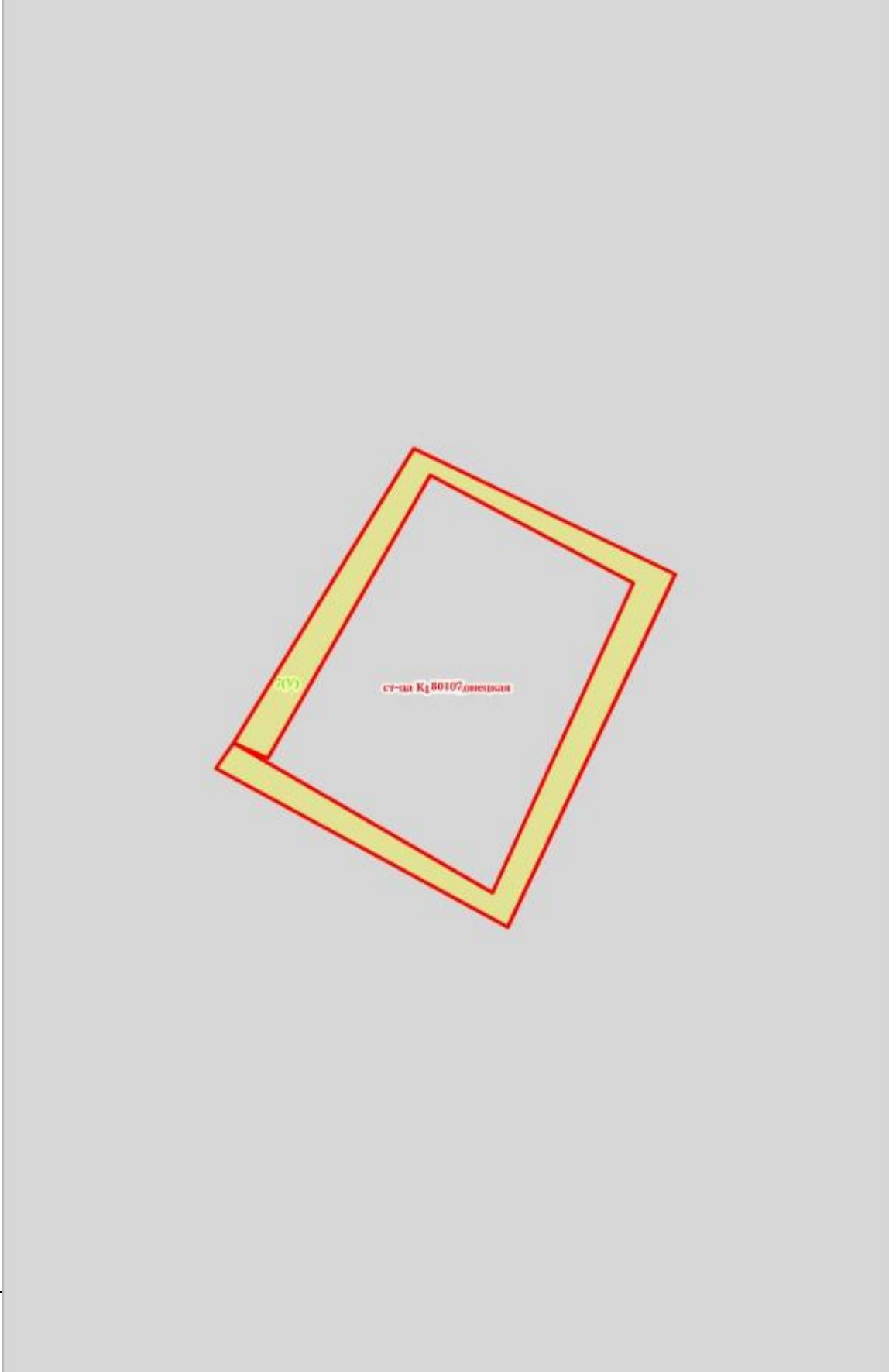
УТВЕРЖДЕНА
 решением Собрания депутатов
 Краснодонского сельского поселения
 ОТ _____ № _____

СХЕМА ПРИЛЕГАЮЩЕЙ ТЕРРИТОРИИ

Местоположение прилегающей территории (адресные ориентиры) Ростовская обл., р-н Белокалитвинский, ст-ца Краснодонская, ул. Муравчука, 8			
Кадастровый номер и адрес здания, строения, сооружения, земельного участка, в отношении которого устанавливаются границы прилегающей территории, либо обозначение местоположения данных объектов с указанием наименования (наименований) и вида (видов) объекта (объектов) Под индивидуальное жилищное строительство			
Условный номер прилегающей территории 61:04:0080101:121(У)			
Площадь прилегающей территории ¹ 2189			
Обозначение характерных точек границ	координаты ² , м		Метод определения координат и средняя квадратическая погрешность положения характерной точки (Mt), м
	X	Y	
1.	2.	3.	4.
1	509725.28	2295431.99	МСК 61
2	509754.79	2295449.02	
3	509743.61	2295470.22	
4	509711.30	2295455.39	
5	509726.88	2295428.39	
6	509757.59	2295447.23	
7	509744.40	2295474.63	
8	509707.71	2295456.99	

9	509724.29	2295426.59	
10	509726.88	2295428.39	
1	509725.28	2295431.99	

План границ прилегающей территории



Масштаб 1: 500

Используемые условные знаки и обозначения:

Элементы благоустройства (при наличии) расположенных на прилегающей территории, их описание:

Используемые условные знаки и обозначения:

5. Озеленение

6. Тротуар

¹ Указывается проектная площадь прилегающей территории, вычисленная с использованием технологических и программных средств, в том числе размещенных на официальном сайте, с округлением до 1 квадратного метра.

² Указываются значения координат, полученные с использованием технологических и программных средств, в том числе размещены на официальном сайте, с округлением до 0,01 метра.

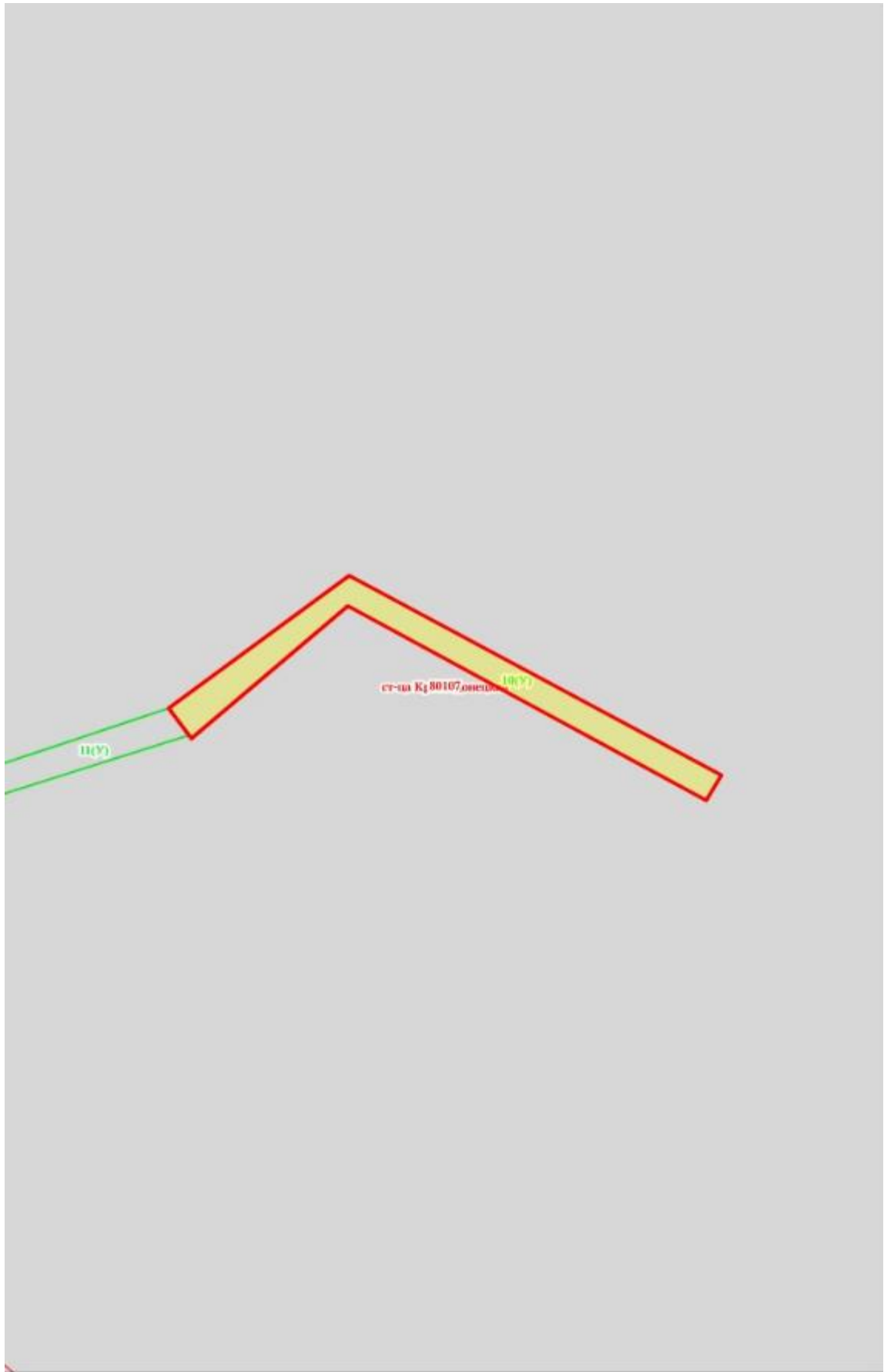
³ Указываются в соответствии с Методическими рекомендациями по условным знакам для отображения кадастровых сведений на кадастровых картах и иных кадастровых документах.

УТВЕРЖДЕНА
 решением Собрания депутатов
 Краснодонского сельского поселения
 ОТ _____ № _____

СХЕМА ПРИЛЕГАЮЩЕЙ ТЕРРИТОРИИ

Местоположение прилегающей территории (адресные ориентиры) Ростовская обл., р-н Белокалитвинский, ст-ца Краснодонская, ул. Муравчука, 14			
Кадастровый номер и адрес здания, строения, сооружения, земельного участка, в отношении которого устанавливаются границы прилегающей территории, либо обозначение местоположения данных объектов с указанием наименования (наименований) и вида (видов) объекта (объектов) Под индивидуальное жилищное строительство			
Условный номер прилегающей территории 61:04:0080101:122(У)			
Площадь прилегающей территории ¹ 201			
Обозначение характерных точек границ	координаты ² , м		Метод определения координат и средняя квадратическая погрешность положения характерной точки (Mt), м
	X	Y	
1.	2.	3.	4.
1	509639.37	2295353.69	МСК 61
2	509653.32	2295370.11	
3	509632.94	2295407.71	
4	509635.54	2295409.31	
5	509656.51	2295370.31	
6	509642.57	2295351.29	
1	509639.37	2295353.69	

План границ прилегающей территории



Масштаб 1: 500

Используемые условные знаки и обозначения:

Элементы благоустройства (при наличии) расположенных на прилегающей территории, их описание:

Используемые условные знаки и обозначения:

5. Озеленение

6. Тротуар

¹ Указывается проектная площадь прилегающей территории, вычисленная с использованием технологических и программных средств, в том числе размещенных на официальном сайте, с округлением до 1 квадратного метра.

² Указываются значения координат, полученные с использованием технологических и программных средств, в том числе размещены на официальном сайте, с округлением до 0,01 метра.

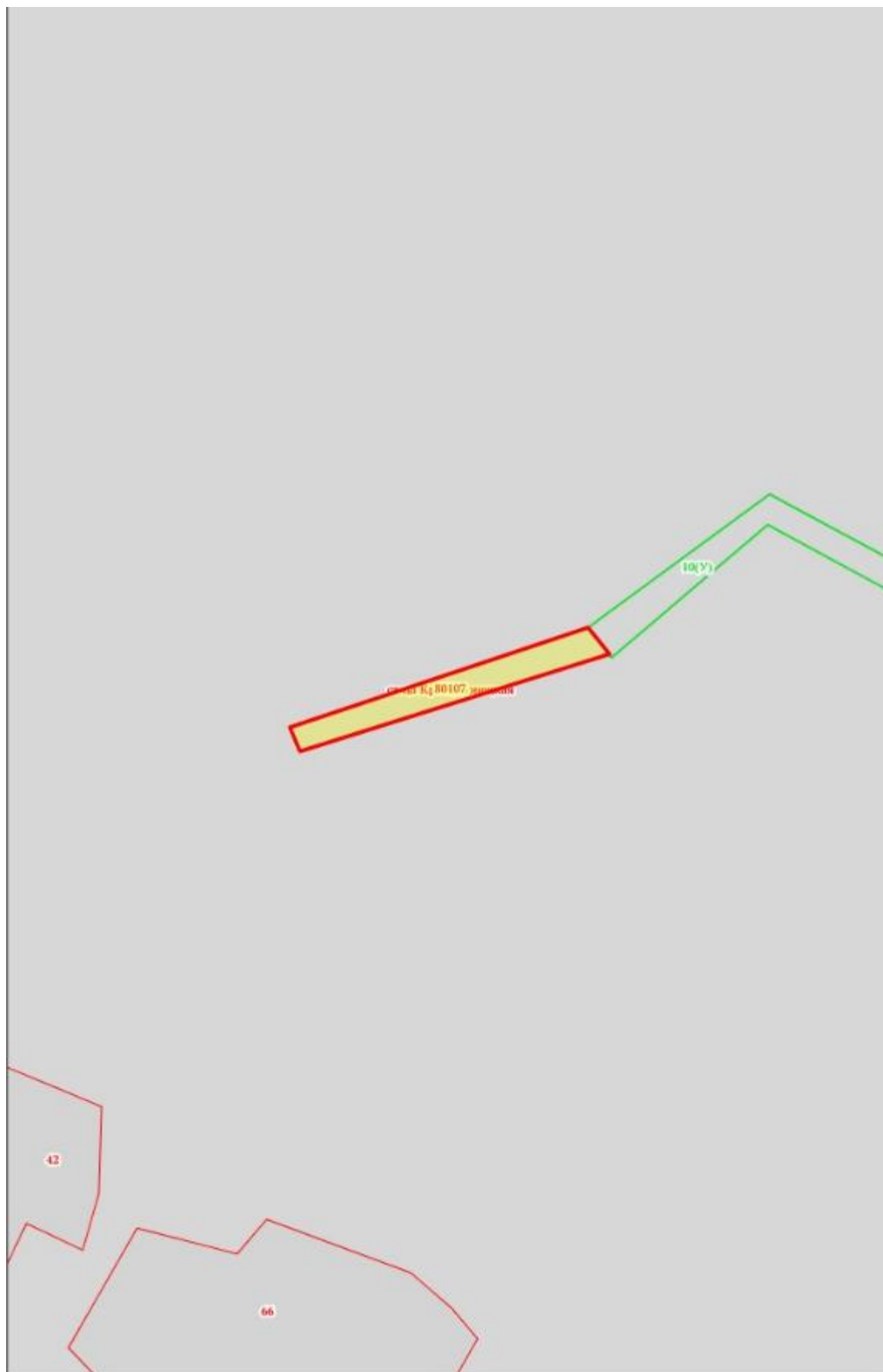
³ Указываются в соответствии с Методическими рекомендациями по условным знакам для отображения кадастровых сведений на кадастровых картах и иных кадастровых документах.

УТВЕРЖДЕНА
 решением Собрания депутатов
 Краснодонского сельского поселения
 ОТ _____ № _____

СХЕМА ПРИЛЕГАЮЩЕЙ ТЕРРИТОРИИ

Местоположение прилегающей территории (адресные ориентиры) Ростовская обл., р-н Белокалитвинский, ст-ца Краснодонская, ул. Муравчука, 15			
Кадастровый номер и адрес здания, строения, сооружения, земельного участка, в отношении которого устанавливаются границы прилегающей территории, либо обозначение местоположения данных объектов с указанием наименования (наименований) и вида (видов) объекта (объектов) Под индивидуальное жилищное строительство			
Условный номер прилегающей территории 61:04:0080101:123(У)			
Площадь прилегающей территории ¹ 103			
Обозначение характерных точек границ	координаты ² , м		Метод определения координат и средняя квадратическая погрешность положения характерной точки (Mt), м
	X	Y	
1.	2.	3.	4.
1	509639.77	2295353.49	МСК 61
2	509629.63	2295321.07	
3	509632.22	2295319.97	
4	509642.57	2295351.29	
1	509639.77	2295353.49	

План границ прилегающей территории



Масштаб 1: 500

Используемые условные знаки и обозначения:

Элементы благоустройства (при наличии) расположенных на прилегающей территории, их описание:

Используемые условные знаки и обозначения:

5. Озеленение

6. Тротуар

¹ Указывается проектная площадь прилегающей территории, вычисленная с использованием технологических и программных средств, в том числе размещенных на официальном сайте, с округлением до 1 квадратного метра.

² Указываются значения координат, полученные с использованием технологических и программных средств, в том числе размещены на официальном сайте, с округлением до 0,01 метра.

³ Указываются в соответствии с Методическими рекомендациями по условным знакам для отображения кадастровых сведений на кадастровых картах и иных кадастровых документах.


УТВЕРЖДЕНА
 решением Собрания депутатов
 Краснодонского сельского поселения
 ОТ _____ № _____

СХЕМА ПРИЛЕГАЮЩЕЙ ТЕРРИТОРИИ

Местоположение прилегающей территории (адресные ориентиры) Ростовская обл., р-н Белокалитвинский, ст. Краснодонская, ул Н.Муравчука, 27			
Кадастровый номер и адрес здания, строения, сооружения, земельного участка, в отношении которого устанавливаются границы прилегающей территории, либо обозначение местоположения данных объектов с указанием наименования (наименований) и вида (видов) объекта (объектов) Под индивидуальное жилищное строительство			
Условный номер прилегающей территории 61:04:0080101:124(У)			
Площадь прилегающей территории ¹ 2883			
Обозначение характерных точек границ	координаты ² , м		Метод определения координат и средняя квадратическая погрешность положения характерной точки (Mt), м
	X	Y	
1.	2.	3.	4.
1	509893.71	2295354.50	МСК 61
2	509896.87	2295385.52	
3	509852.00	2295370.07	
4	509850.83	2295348.46	
5	509899.29	2295355.11	
6	509902.26	2295391.12	
7	509848.21	2295371.07	
8	509847.84	2295344.26	

9	509899.10	2295350.50	
10	509899.09	2295355.11	
1	509893.71	2295354.50	

План границ прилегающей территории



Масштаб 1: 500

Используемые условные знаки и обозначения:

Элементы благоустройства (при наличии) расположенных на прилегающей территории, их описание:

Используемые условные знаки и обозначения:

5. Озеленение

6. Тротуар

¹ Указывается проектная площадь прилегающей территории, вычисленная с использованием технологических и программных средств, в том числе размещенных на официальном сайте, с округлением до 1 квадратного метра.

² Указываются значения координат, полученные с использованием технологических и программных средств, в том числе размещены на официальном сайте, с округлением до 0,01 метра.

³ Указываются в соответствии с Методическими рекомендациями по условным знакам для отображения кадастровых сведений на кадастровых картах и иных кадастровых документах.

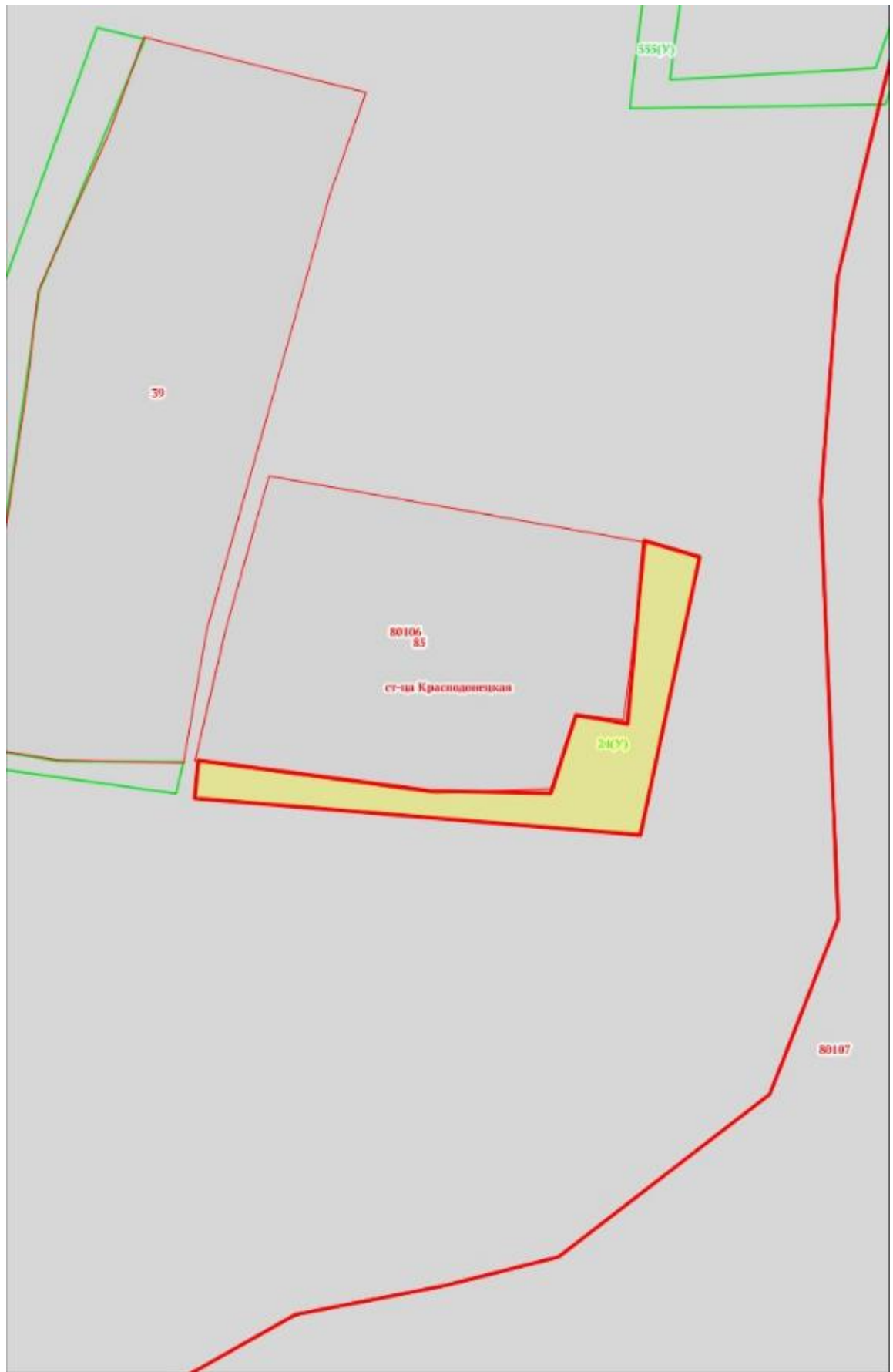
УТВЕРЖДЕНА
 решением Собрания депутатов
 Краснодонского сельского поселения
 ОТ _____ № _____

СХЕМА ПРИЛЕГАЮЩЕЙ ТЕРРИТОРИИ

Местоположение прилегающей территории (адресные ориентиры) Ростовская обл, р-н Белокалитвинский, ст-ца Краснодонская, ул Муравчука, 37			
Кадастровый номер и адрес здания, строения, сооружения, земельного участка, в отношении которого устанавливаются границы прилегающей территории, либо обозначение местоположения данных объектов с указанием наименования (наименований) и вида (видов) объекта (объектов) Под индивидуальное жилищное строительство 61:04:0080106:85			
Условный номер прилегающей территории 61:04:0080101:125(У)			
Площадь прилегающей территории ¹ 329			
Обозначение характерных точек границ	координаты ² , м		Метод определения координат и средняя квадратическая погрешность положения характерной точки (Mt), м
	X	Y	
1.	2.	3.	4.
1	509779.65	2295298.98	МСК 61
2	509776.44	2295323.19	
3	509776.23	2295336.00	
4	509784.41	2295338.60	
5	509783.41	2295344.00	
6	509802.55	2295345.82	
7	509800.95	2295351.62	
8	509771.84	2295345.40	

9	509775.66	2295298.58	
1	509779.65	2295298.98	

План границ прилегающей территории



Масштаб 1: 500

Используемые условные знаки и обозначения:

Элементы благоустройства (при наличии) расположенных на прилегающей территории, их описание:

Используемые условные знаки и обозначения:

5. Озеленение

6. Тротуар

¹ Указывается проектная площадь прилегающей территории, вычисленная с использованием технологических и программных средств, в том числе размещенных на официальном сайте, с округлением до 1 квадратного метра.

² Указываются значения координат, полученные с использованием технологических и программных средств, в том числе размещены на официальном сайте, с округлением до 0,01 метра.

³ Указываются в соответствии с Методическими рекомендациями по условным знакам для отображения кадастровых сведений на кадастровых картах и иных кадастровых документах.

УТВЕРЖДЕНА
 решением Собрания депутатов
 Краснодонского сельского поселения
 ОТ _____ № _____

СХЕМА ПРИЛЕГАЮЩЕЙ ТЕРРИТОРИИ

Местоположение прилегающей территории (адресные ориентиры) Ростовская обл., р-н Белокалитвинский, ст. Краснодонская, ул Н.Муравчука, 20			
Кадастровый номер и адрес здания, строения, сооружения, земельного участка, в отношении которого устанавливаются границы прилегающей территории, либо обозначение местоположения данных объектов с указанием наименования (наименований) и вида (видов) объекта (объектов) Под индивидуальное жилищное строительство 61:04:0080107:39			
Условный номер прилегающей территории 61:04:0080101:126(У)			
Площадь прилегающей территории ¹ 384			
Обозначение характерных точек границ	координаты ² , м		Метод определения координат и средняя квадратическая погрешность положения характерной точки (Mt), м
	X	Y	
1.	2.	3.	4.
1	509855.06	2295293.44	МСК 61
2	509856.26	2295288.44	
3	509830.14	2295278.82	
4	509780.48	2295265.57	
5	509776.16	2295296.58	
6	509779.46	2295297.38	
7	509779.57	2295284.18	
8	509782.07	2295269.17	

9	509799.32	2295272.69	
10	509804.21	2295274.99	
11	509803.41	2295278.60	
12	509828.84	2295282.32	
1	509855.06	2295293.44	

План границ прилегающей территории



Масштаб 1: 500

Используемые условные знаки и обозначения:

Элементы благоустройства (при наличии) расположенных на прилегающей территории, их описание:

Используемые условные знаки и обозначения:

5. Озеленение

6. Тротуар

¹ Указывается проектная площадь прилегающей территории, вычисленная с использованием технологических и программных средств, в том числе размещенных на официальном сайте, с округлением до 1 квадратного метра.

² Указываются значения координат, полученные с использованием технологических и программных средств, в том числе размещены на официальном сайте, с округлением до 0,01 метра.

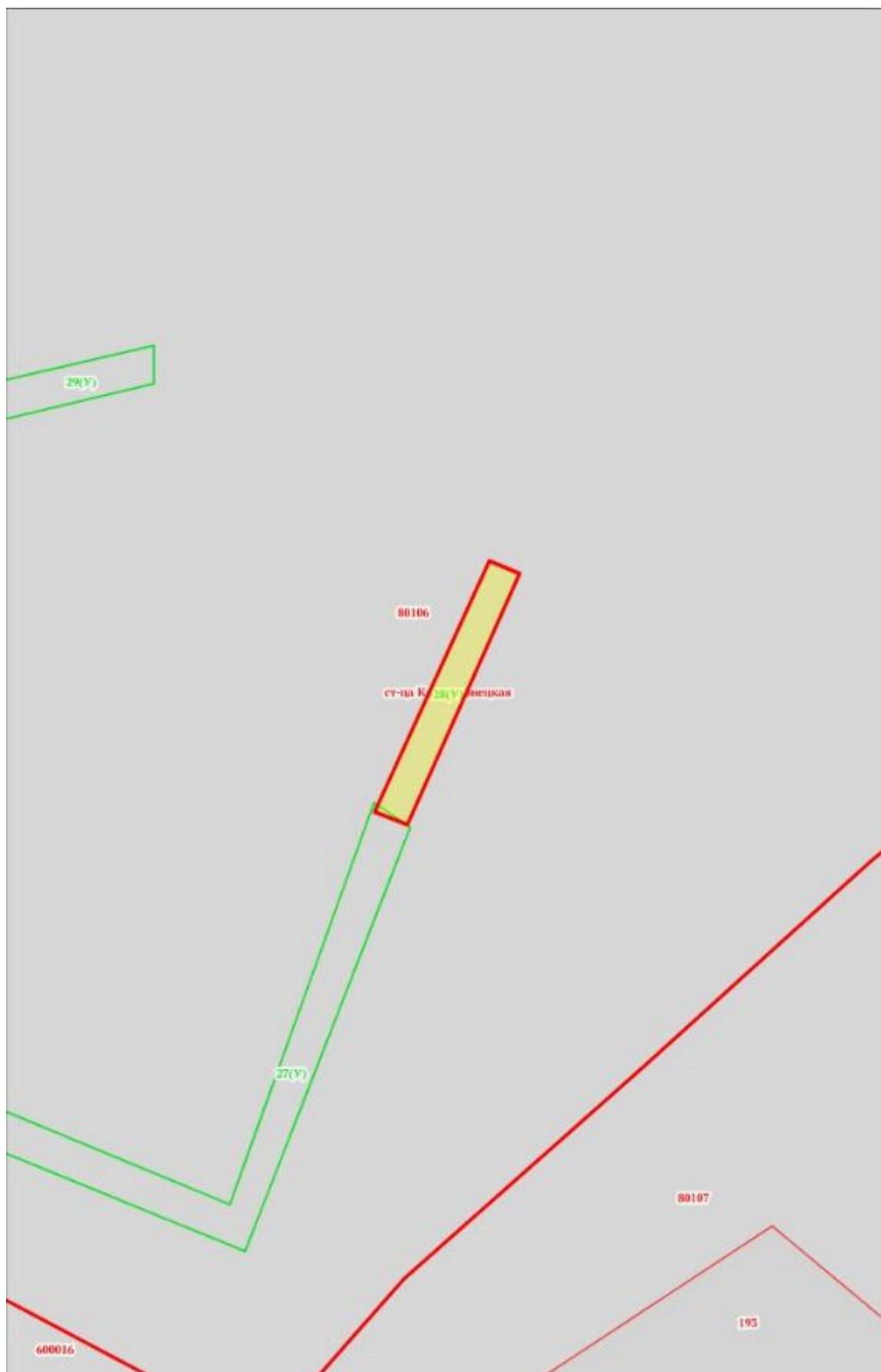
³ Указываются в соответствии с Методическими рекомендациями по условным знакам для отображения кадастровых сведений на кадастровых картах и иных кадастровых документах.

УТВЕРЖДЕНА
 решением Собрания депутатов
 Краснодонского сельского поселения
 ОТ _____ № _____

СХЕМА ПРИЛЕГАЮЩЕЙ ТЕРРИТОРИИ

Местоположение прилегающей территории (адресные ориентиры) Ростовская область, р-н Белокалитвинский, ст-ца Краснодонская, ул. Н.Муравчука, 43			
Кадастровый номер и адрес здания, строения, сооружения, земельного участка, в отношении которого устанавливаются границы прилегающей территории, либо обозначение местоположения данных объектов с указанием наименования (наименований) и вида (видов) объекта (объектов) Под индивидуальное жилищное строительство			
Условный номер прилегающей территории 61:04:0080101:127(У)			
Площадь прилегающей территории ¹ 104			
Обозначение характерных точек границ	координаты ² , м		Метод определения координат и средняя квадратическая погрешность положения характерной точки (Mt), м
	X	Y	
1.	2.	3.	4.
1	509671.62	2295194.45	МСК 61
2	509697.95	2295206.48	
3	509696.55	2295209.68	
4	509670.22	2295197.85	
1	509671.62	2295194.45	

План границ прилегающей территории



Масштаб 1: 500

Используемые условные знаки и обозначения:

Элементы благоустройства (при наличии) расположенных на прилегающей территории, их описание:

Используемые условные знаки и обозначения:

5. Озеленение

6. Тротуар

¹ Указывается проектная площадь прилегающей территории, вычисленная с использованием технологических и программных средств, в том числе размещенных на официальном сайте, с округлением до 1 квадратного метра.

² Указываются значения координат, полученные с использованием технологических и программных средств, в том числе размещены на официальном сайте, с округлением до 0,01 метра.

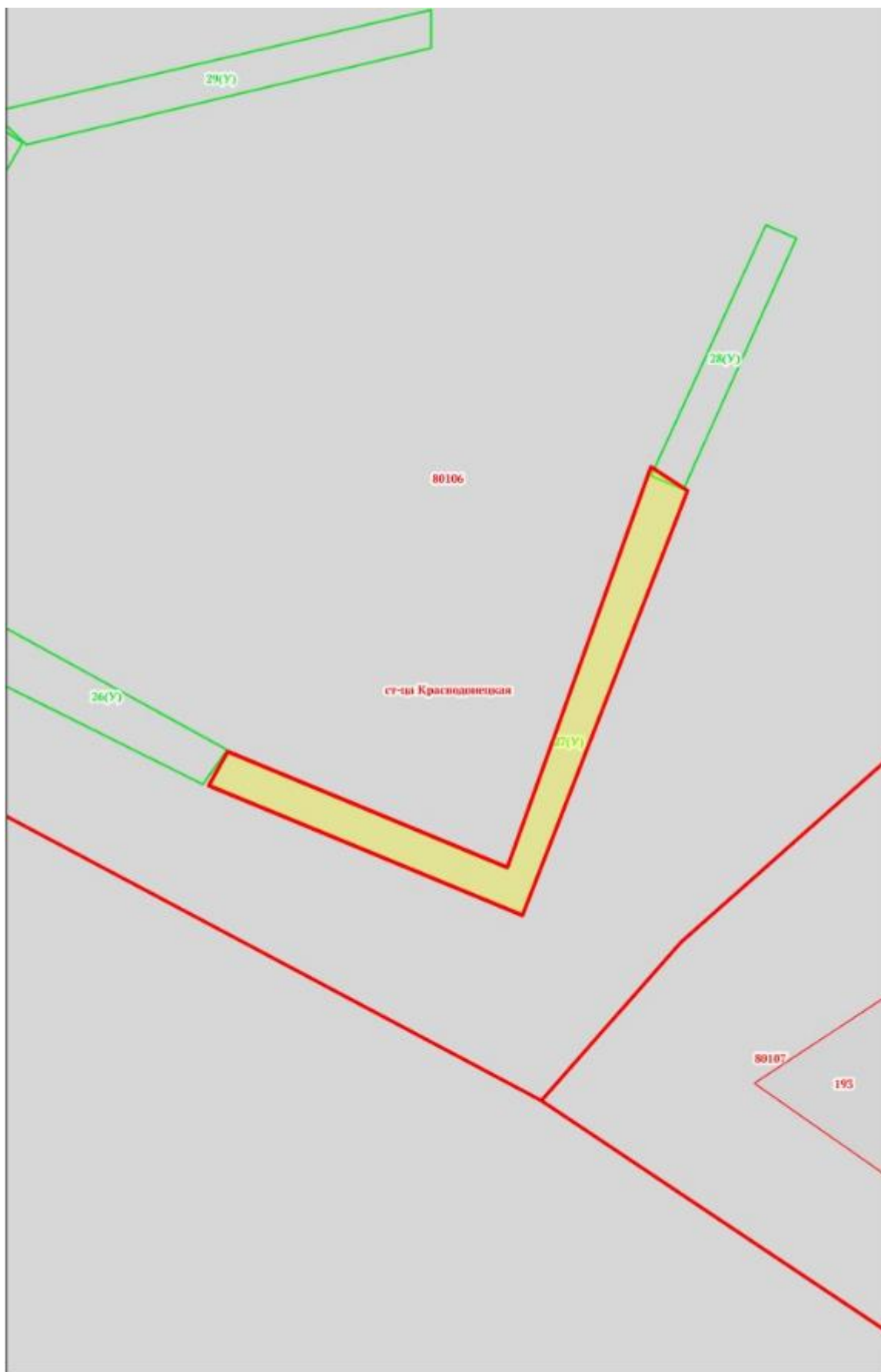
³ Указываются в соответствии с Методическими рекомендациями по условным знакам для отображения кадастровых сведений на кадастровых картах и иных кадастровых документах.

УТВЕРЖДЕНА
 решением Собрания депутатов
 Краснодонского сельского поселения
 ОТ _____ № _____

СХЕМА ПРИЛЕГАЮЩЕЙ ТЕРРИТОРИИ

Местоположение прилегающей территории (адресные ориентиры) Ростовская область, р-н Белокалитвинский, ст-ца Краснодонская, ул. Н.Муравчука, 44			
Кадастровый номер и адрес здания, строения, сооружения, земельного участка, в отношении которого устанавливаются границы прилегающей территории, либо обозначение местоположения данных объектов с указанием наименования (наименований) и вида (видов) объекта (объектов) Под индивидуальное жилищное строительство			
Условный номер прилегающей территории 61:04:0080101:128(У)			
Площадь прилегающей территории ¹ 315			
Обозначение характерных точек границ	координаты ² , м		Метод определения координат и средняя квадратическая погрешность положения характерной точки (Mt), м
	X	Y	
1.	2.	3.	4.
1	509639.15	2295147.80	МСК 61
2	509642.74	2295149.80	
3	509630.54	2295179.21	
4	509672.62	2295194.45	
5	509670.02	2295198.25	
6	509625.55	2295180.80	
1	509639.15	2295147.80	

План границ прилегающей территории



Масштаб 1: 500

Используемые условные знаки и обозначения:

Элементы благоустройства (при наличии) расположенных на прилегающей территории, их описание:

Используемые условные знаки и обозначения:

5. Озеленение

6. Тротуар

¹ Указывается проектная площадь прилегающей территории, вычисленная с использованием технологических и программных средств, в том числе размещенных на официальном сайте, с округлением до 1 квадратного метра.

² Указываются значения координат, полученные с использованием технологических и программных средств, в том числе размещены на официальном сайте, с округлением до 0,01 метра.

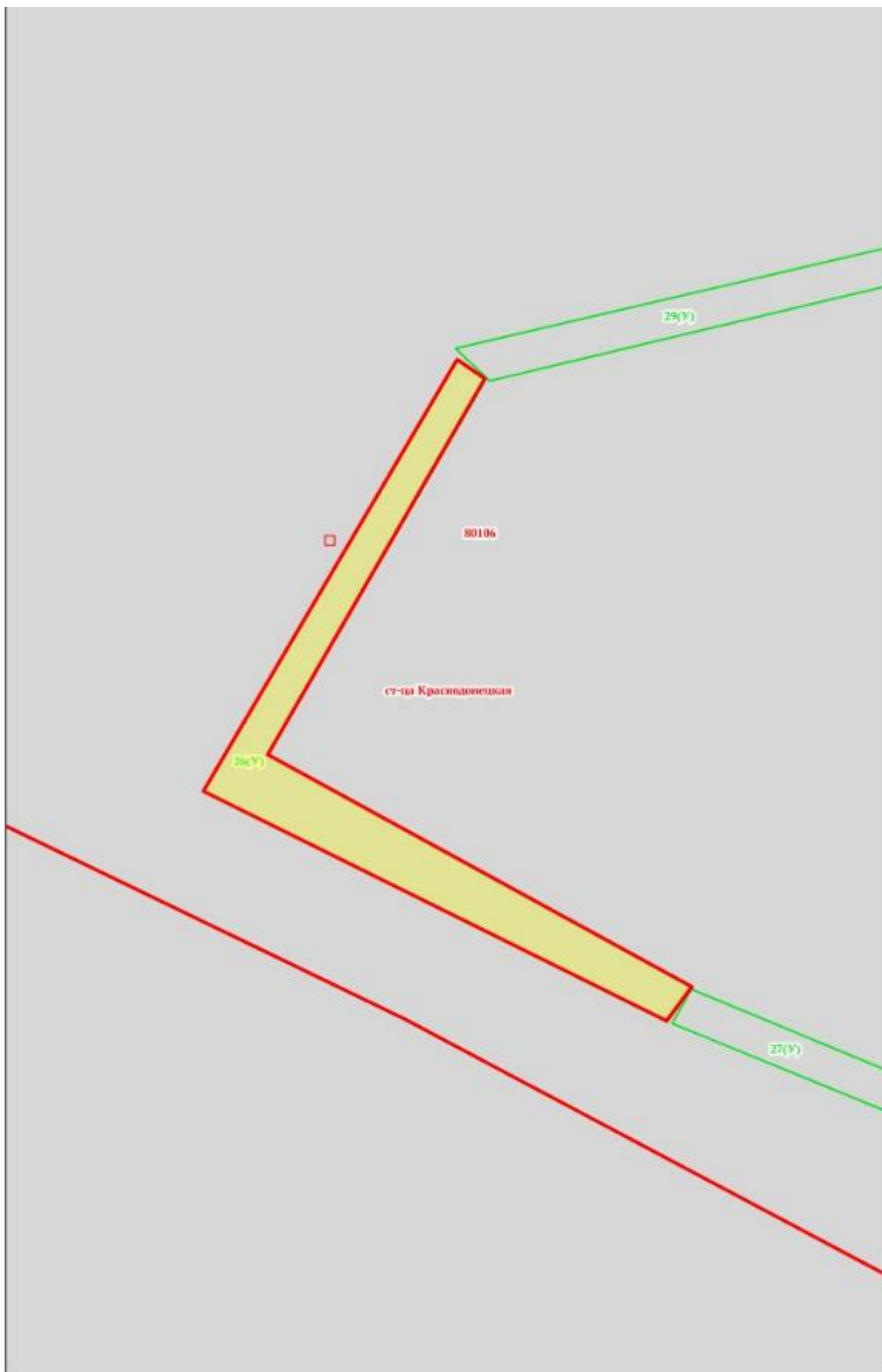
³ Указываются в соответствии с Методическими рекомендациями по условным знакам для отображения кадастровых сведений на кадастровых картах и иных кадастровых документах.

УТВЕРЖДЕНА
 решением Собрания депутатов
 Краснодонского сельского поселения
 ОТ _____ № _____

СХЕМА ПРИЛЕГАЮЩЕЙ ТЕРРИТОРИИ

Местоположение прилегающей территории (адресные ориентиры) Ростовская область, р-н Белокалитвинский, ст-ца Краснодонская, ул. Н.Муравчука, 45			
Кадастровый номер и адрес здания, строения, сооружения, земельного участка, в отношении которого устанавливаются границы прилегающей территории, либо обозначение местоположения данных объектов с указанием наименования (наименований) и вида (видов) объекта (объектов) Под индивидуальное жилищное строительство			
Условный номер прилегающей территории 61:04:0080101:129(У)			
Площадь прилегающей территории ¹ 470			
Обозначение характерных точек границ	координаты ² , м		Метод определения координат и средняя квадратическая погрешность положения характерной точки (Mt), м
	X	Y	
1.	2.	3.	4.
1	509708.59	2295125.25	МСК 61
2	509706.59	2295128.25	
3	509667.31	2295105.41	
4	509642.94	2295149.81	
5	509639.35	2295147.20	
6	509663.53	2295098.60	
1	509708.59	2295125.25	

План границ прилегающей территории



Масштаб 1: 500

Используемые условные знаки и обозначения:

Элементы благоустройства (при наличии) расположенных на прилегающей территории, их описание:

Используемые условные знаки и обозначения:

5. Озеленение

6. Тротуар

¹ Указывается проектная площадь прилегающей территории, вычисленная с использованием технологических и программных средств, в том числе размещенных на официальном сайте, с округлением до 1 квадратного метра.

² Указываются значения координат, полученные с использованием технологических и программных средств, в том числе размещены на официальном сайте, с округлением до 0,01 метра.

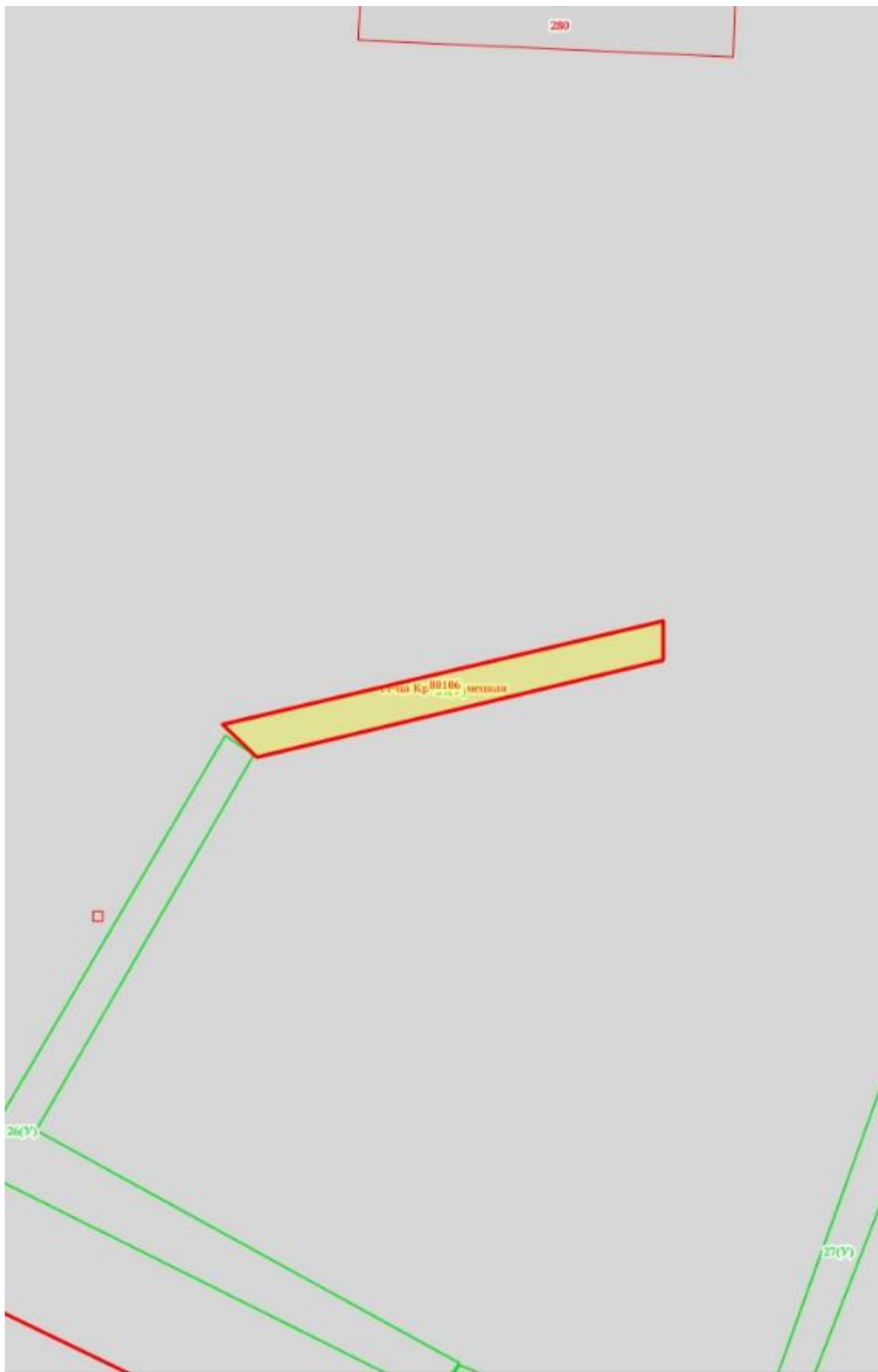
³ Указываются в соответствии с Методическими рекомендациями по условным знакам для отображения кадастровых сведений на кадастровых картах и иных кадастровых документах.

УТВЕРЖДЕНА
 решением Собрания депутатов
 Краснодонского сельского поселения
 ОТ _____ № _____

СХЕМА ПРИЛЕГАЮЩЕЙ ТЕРРИТОРИИ

Местоположение прилегающей территории (адресные ориентиры) Ростовская область, р-н Белокалитвинский, ст-ца Краснодонская, ул. Н.Муравчука, 36			
Кадастровый номер и адрес здания, строения, сооружения, земельного участка, в отношении которого устанавливаются границы прилегающей территории, либо обозначение местоположения данных объектов с указанием наименования (наименований) и вида (видов) объекта (объектов) Под индивидуальное жилищное строительство			
Условный номер прилегающей территории 61:04:0080101:130(У)			
Площадь прилегающей территории ¹ 183			
Обозначение характерных точек границ	координаты ² , м		Метод определения координат и средняя квадратическая погрешность положения характерной точки (Mt), м
	X	Y	
1.	2.	3.	4.
1	509706.39	2295128.65	МСК 61
2	509716.53	2295171.28	
3	509720.52	2295171.28	
4	509709.79	2295125.05	
1	509706.39	2295128.65	

План границ прилегающей территории



Масштаб 1: 500

Используемые условные знаки и обозначения:

Элементы благоустройства (при наличии) расположенных на прилегающей территории, их описание:

Используемые условные знаки и обозначения:

5. Озеленение

6. Тротуар

¹ Указывается проектная площадь прилегающей территории, вычисленная с использованием технологических и программных средств, в том числе размещенных на официальном сайте, с округлением до 1 квадратного метра.

² Указываются значения координат, полученные с использованием технологических и программных средств, в том числе размещены на официальном сайте, с округлением до 0,01 метра.

³ Указываются в соответствии с Методическими рекомендациями по условным знакам для отображения кадастровых сведений на кадастровых картах и иных кадастровых документах.